ສ ປ ປ ລ າວ

Lao P.D.R

STATISTICAL YEARBOOK 2000

ຄະນະກຳມະການແຜນການ ແຫ່ງລັດ

Committee for Planning Committee

ສູນສະຖິຕິແຫ່ງຊາດ

National Statistical Center

ສະຖິຕິ ປະຈຳປີ 2000

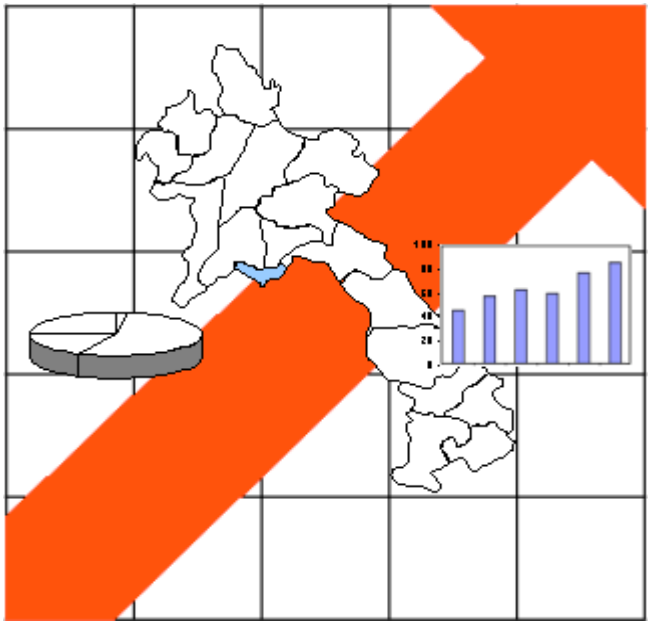

ສາລະບານ contents

			ຫນ້າ Page
1	ສາລະບານ	Content……	I
2	ຄຳນຳ	Preface……	ii-iii
3	ເຄື່ອງຫມາຍ	Conventional symbols employed……	iv
4	ຂໍ້ມູນດ້ານພູມສາດ	Geographical data……	1-5
5	ຂໍ້ມູນດ້ານການປົກຄອງ	Administrative data ……..	6-12
6	ພົນລະເມືອງ	Population……	13-17
7	ອຸຕຸນິຍົມແລະອຸທົກກະສາດ	Meteorology and hydrology…….	18-22
8	ລວມຍອດຜະລິດຕະພັນພາຍໃນ	Gross domestic product……	23-25
9	ລາຄາ	Price……	26-29
10	ການລົງທຶນ	Investment……	30-33
11	ແຮງງານ	Labour force……	34-36
12	ກະສິກຳ	Agriculture……	37-56
13	ອຸດສາຫະກຳ	Industry……	57-60
14	ຂົນສົ່ງ ໄປສະນີ,ໂທລະຄົມມະນາຄົມ	Transport, post and communication…….	61-67
15	ການຄ້າ	Commerce……	68-69
16	ສຶກສາ	Education……	70-72
17	ສາທາລະນະສຸກ	Public health……	73-75
18	ວັດທະນາທຳ	Culture……	76-78
19	ທ່ອງທຽວ	Tourism……	79-81
20	ຂໍ້ມູນສາກົນ	Internationl data……	82-85

ຄຳນຳ

ສູນສະຖິຕິແຫ່ງຊາດ ທີ່ຂຶ້ນກັບ ຄະນະກຳມະການແຜນການ ແຫ່ງລັດ ໄດ້ຈັດພິມວາລະສານນີ້ຂຶ້ນ ເພື່ອສອ່ງແສງເຖິງ ຜົນສຳເລັດຂອງການພັດທະນາ ເສດຖະກິດ-ສັງຄົມ ຂອງສາທາລະນະລັດ ປະຊາທິປະໄຕ ປະຊາຊົນລາວ ໃນປີ 2000 ແລະ ເພື່ອຮັບໃຊ້ ໃຫ້ແກ່ວຽກງານຄົ້ນຄ້ວາວາງແຜນ ແລະ ຄວາມຮູ້ທົ່ວໄປ ກ່ຽວກັບຂະແໜງການຕ່າງໆ ແລະ ທ່ານຜູ້ອ່ານທຸກທົ່ວ ຫນ້າ.

ເຖິງແມ່ນວ່າໄດ້ມີຄວາມພະຍາຍາມບຸກບືນ ເພື່ອຈັດຫາຂໍ້ມູນໃຫ້ລະອຽດຄົບຖວ້ນຕື່ມກຳຕາມ ແຕ່ໃນຕົວຈິງແລ້ວກໍ່ຍັງບໍ່ ສາມາດບັນລຸໄດ້ຕາມຈຸດປະສົງດັ່ງກ່າວ; ດັ່ງນັ້ນຂໍ້ມູນຈຳນວນໜຶ່ງ ທີ່ໄດ້ນຳມາສະເໜີໃນວາລະສານເຫລັ້ມນີ້ ແມ່ນໄດ້ຄາດຄະ ເນເອົາໂດຍອີງໃສ່ຊຸດຂໍ້ມູນພື້ນຖານທີ່ມີ.

ສູນສະຖິຕິແຫ່ງຊາດ ຍິນດີຮັບເອົາຂໍ້ສະເໜີ ແລະ ຄວາມຄິດຄວາມເຫັນ ຈາກທຸກພາກສ່ວນ ແລະ ທຸກທ່ານເພື່ອນຳມາ ປັບປຸງຄຸນນະພາບ ຂອງວາລະສານ ແນໃສ່ຮັບໃຊ້ສັງຄົມໃຫ້ດີຂຶ້ນໃນຕໍ່ຫນ້າ.

ຫວັງຢ່າງຍິ່ງວ່າຈະໄດ້ຮັບຄວາມຮວ່ມມືຈາກ ທຸກພາກສ່ວນ ແລະ ທຸກໆທ່ານ ເປັນຢ່າງດີ.

ວຽງຈັນ, ວັນທີ 19 /07/ 2001
ຫົວຫນ້າສູນສະຖິຕິແຫ່ງຊາດ

(ໂທ : 214740)
(ແຟກ : 216659, 219129)

*(ອີເມນ: **nscp@laotel.com**)*

PREFACE

The National Statistical Center under State Planning Committee has published this statistical yearbook to summarize the achievements of socioeconomic development in the Lao P.D.R during the year 2000, and to serve as background for research, planning process and as general knowledge to all readers on the various sectors.

Many attempts have been made to collect a more complete data, but still this objective is not fully achieved yet. Therefore, according to the data has, some data have been estimated. And in order to have a wider view some results from census and surveys have been presented such as the expenditure and consumption survey of the household, the role of gender survey, the population census and the agriculture census.

The National Statistical Center welcomes suggestions and comments from users so the we can improve our releases in the future

We hope to receive the kind cooperations from all users.

Vientiane, 19 / 07/ 2001

The Director of National Statistical Centre

(Tel : 214740, 216659)

(Fax:: 216659)

ເຄື່ອງຫມາຍ		Conventional symbols employed	
1 ບໍ່ມີຂໍ້ມູນ	-	/	Magnitude zero
2 ຕົວເລກເກັບກຳບໍ່ໄດ້	…	...	Data not available
3 ບໍ່ມີຝົນ	NT	NT	No rainfall
4 ˚ ບໍ່ບອກ	NS	NS	Not stated
5 ຕົວເລກຄາດຄະເນ	*	*	Estimated figures
6 ຕົວເລກນ້ອຍກວ່າເຄິ່ງຫນຶ່ງ ຂອງຫົວຫນ່ວຍທີ່ໃຊ້	0	0	Less then half of the unit employed
7 ຕ່ຳສຸດ	ຕສ	Min	Minimum
8 ສູງສຸດ	ສສ	Max	Maximum
9 ພັນ	ພ	Th	Thousand
10 ລ້ານ	ລ	Mill	Million
11 ໂຕນ	ຕ	Ton	Tons
12 ໂຕນຕໍ່ເຮັກຕາ	ຕ/ຮຕ	Ton/ha	Tons per hectare
13 ກິໂລກຣາມ	ກລ	Kg	Kilogrammes
14 ເຮັກຕາ	ຮຕ	Ha	Hectare
15 ຄົນ	ຄ	Pers	Person
16 ກິໂລແມັດ	ກມ	Km	Kilometer
17 ຄົນ.ກິໂລແມັດ	ຄ.ກມ	Pers.km	Person kilometer
18 ແມັດ	ມ	m	Meter
19 ມິລີແມັດ	ມມ	mm	Millimeter
20 ແມັດກອ້ນ	ມ^3	m^3	Cubic meter
21 ແມັດມົນທົນ	ມ^2	m^2	Square meter
22 ກິໂລວັດໂມງ	ກລວມ	Kwh	Kilowatt hour
23 ເຮັກໂຕລິດ	ຮຕລ	hl	Hectoliter
24 ລິດ	ລ	l	Liter
25 ອົງສາແຊນສຸດ	ອສ	C˚	Degreecelsius
26 ຫລອດ	ຫລ	Amp	Ampoule
27 ນາທີ	ນທ	min	Minute
28 ໂດລາສະຫະລັດ	ດລ	$us	US dollar
29 ຄົນ/ກິໂລແມັດມົນທົນ	ຄ/ກມ^2	Pers/km^2	Person per square kilometer
30 ກິໂລແມັດມົນທົນ	ກມ^2	Km^2	Square kilometer
31 ເຂດພິເສດ	ຂພຊ	SR	Special Region

ຂໍ້ມູນ ພູມສາດ

DATA OF GEOGRAPHY

ຕາຕະລາງ 01 Table 01

ທີ່ຕັ້ງພູມສາດຂອງສ.ປ.ລາວ Geographical position of Lao P. D. R

ທິດ Directions	ຈຸດທີ່ໄກກວ່າຫມູ່ Remotest places	ຂຶ້ນກັບແຂວງ Provinces where being located	ເສັ້ນຂະຫນານເຫນືອ North latitude	ເສັ້ນແວງ Longitude
ທິດເຫນືອ North	ບ້ານລານຕຸຍ Ban lanetoui	ຜົ້ງສາລີ Phongsaly	22°30'	101°46'
ທິດໃຕ້ South	ບ້ານຂີ້ນາກ Ban kynark	ຈຳປາສັກ Champasack	13°54'	106°06'
ທິດຕາເວັນອອກສຽງໃຕ້ South-East	ນຳ້ເຊຂະຫມານ Nam xe kamane	ອັດຕະປື Attapeu	15°19'	107°38'
ທິດຕາເວັນອອກສຽງເຫນືອ Nouth-East	ນາປາວບ້ານເຕົາ Napao banetao	ຫົວພັນ Huaphanh	20°05'	104°59'
ທິດຕາເວັນຕົກ West	ບ້ານຄວນ Ban khuan	ບໍ່ແກ້ວ Bokeo	20°21'	100°05'

ຕາຕະລາງ 02 Table 02

ລວງຍາວຂອງຊາຍແດນ Length of borders

ພາກ Region	ຕິດກັບປະເທດ Borders with	ລວງຍາວຂອງຊາຍແດນ(ກມ) Length of borders(km)
ທິດເຫນືອ North	ສາທາລະນະລັດປະຊາຊົນຈີນ P. R China	505
ທິດໃຕ້ South	ພະລາຊະອານາຈັກກຳປູເຈັຍ Kingdom of Cambodia	435
ທິດຕາເວັນອອກສຽງໃຕ້ East	ສາທາລະນະລັດສັງຄົມນິຍົມຫວຽດນາມ S. R Vietnam	2069
ທິດຕາເວັນອອກສຽງເຫນືອ North-West	ສະຫະພາບພະມ້າ U. Myanmar	236
ທິດຕາເວັນຕົກ West	ພະລາຊະອານາຈັກໄທ Kingdom of Thailand	1835

ແຫລ່ງຂໍ້ມູນ: ກະຊວງພາຍໃນ

Source: Ministry of Interior

ຕາຕະລາງ 03 **Table 03**

ບັນດາພູສູງ **High mountains**

ຊື່ພູ	ຕັ້ງຢູ່ແຂວງ	Mountain names	Provinces where being located	ລະດັບພູສູງ(m) High level (m)
ພູເບັ້ຍ	ຊຽງຂວາງ	Phu bia	Xiengkhuang	2 820
ພູຊາວ	ຊຽງຂວາງ	Phu xao	Xiengkhuang	2 690
ພູສາມສູມ	ຊຽງຂວາງ	Phu xamxum	Xiengkhuang	2 620
ພູຫວດ	ຫົວພັນ	Phu huat	Huaphanh	2 452
ພູສອຍ	ຫລວງພະບາງ	Phu soy	Luangprabang	2 257
ພູສັນ	ຊຽງຂວາງ	Phu sane	Xiengkhuang	2 218
ພູເລົາປີ	ຫລວງພະບາງ	Phu laopy	Luangprabang	2 079
ພູປານ	ຫົວພັນ	Phu pane	Huaphanh	2 079
ພູເຂົ້າຫມ້ຽງ	ໄຊຍະບູລີ	Phu khaomieng	Xayabury	2 007
ພູສັນຈັນຕາ	ຫລວງພະບາງ	Phu sanchanhta	Luangprabang	1 972
ພູນາແມວ	ອຸດົມໄຊ	Phu nameo	Oudomxay	1 937
ພູພະຂາວ	ຫລວງພະບາງ	Phu phakhao	Luangprabang	1 870
ພູດອຍຈີ່	ຜົ້ງສາລີ	Phu doychy	Phongsaly	1 842
ພູເລັບ	ຊຽງຂວາງ	Phu leb	Xiengkhuang	1 761
ພູສັງ	ວຽງຈັນ	Phu sang	Vientiane	1 666
ພູຈາປາເຕົາ	ຫລວງນ້ຳທາ	Phu chaputao	Luangnamtha	1 588
ພູພຽງບໍລິເວນ	ຈຳປາສັກ	Phu phiengbolaver	Champasack	1 284
ພູເຂົ້າຄວາຍ	ວຽງຈັນ	Phu khaokhuai	Vientiane	1 026

ແຫລ່ງຂໍ້ມູນ: ກະຊວງພາຍໃນ

Source: Ministry of Interior

ຂໍ້ມູນ ດ້ານການປົກຄອງ

ADMINISTRATIVE DATA

ຕາຕະລາງ 05 Table 05

ຈຳນວນເມືອງ, ບ້ານ ແລະ ຄົວເຮືອນ Number of districts, villages and households

ແບ່ງຕາມແຂວງໃນປີ 2000 by provinces in 2000

ຊື່ແຂວງ Code	Name of provinces	ຈຳນວນເມືອງ No. of districts	ຈຳນວນບ້ານ No.of villages	ຈຳນວນຄົວເຮືອນ No.of households
ທົ່ວປະເທດ:	**Whole country**	**142**	**10 912**	**849 330**
01 ກຳແພງນະຄອນວຽງຈັນ	Vientiane Mun.	9	491	105 075
02 ຜົ້ງສາລີ	Phongsaly	7	603	26 563
03 ຫລວງນ້ຳທາ	Luangnamtha	5	404	23 536
04 ອຸດົມໄຊ	Oudomxay	7	725	36 671
05 ບໍ່ແກ້ວ	Bokeo	6	374	22 331
06 ຫລວງພະບາງ	Luangprabang	11	951	64 150
07 ຫົວພັນ	Huaphanh	8	857	39 319
08 ໄຊຍະບູລີ	Xayabury	10	543	53 738
09 ຊຽງຂວາງ	Xiengkhuang	7	512	31 842
10 ວຽງຈັນ	Vientiane	12	583	56 504
11 ບໍລິຄຳໄຊ	Borikhamxay	6	330	33 061
12 ຄຳມວ່ນ	Khammuane	9	803	55 231
13 ສະຫວັນນະເຂດ	Savannakhet	15	1 543	124 302
14 ສາລະວັນ	Saravane	8	721	47 575
15 ເຊກອງ	Sekong	4	264	12 619
16 ຈຳປາສັກ	Champasack	10	914	94 712
17 ອັດຕະປື	Attapeu	5	209	17 023
18 ເຂດພິເສດໄຊສົມບູນ	Xaysomboon SR	3	85	5 078

ຫມາຍເຫດ : ຄິດໄລ່ຈາກການຈົດນັບພົນລະເມືອງກາງປີ 2000

Remark : Estimated from mid term population count in 2000

ແຫລ່ງຂໍ້ມູນ: ສູນສະຖິຕິແຫ່ງຊາດ, ຄະນະກຳມະການແຜນການແຫ່ງລັດ

Source : NSC, CPC

ຕາຕະລາງ 6			Table 6
ລະຫັດກຳແພງນະຄອນ, ແຂວງ,			**Codes for Municipality, Provinces,**
ເມືອງ, ແລະ ເຂດພິເສດໄຊສົມບູນ			**Districts and Special Region**
ເລກລຳດັບ	ເລກລະຫັດ	ຊື່ກຳແພງ ະຄອນ, ແຂວງ, ເມືອງ	Codes for Municipality, Provinces,
Number	Codes	ແລະເຂດພິເສດ	Districts and Special Region
1	01	**ກຳແພງນະຄອນວຽງຈັນ**	**Vientiane Municipality**
	01 01	ເມືອງຈັນທະບູລີ	Chanthabuly district
	01 02	ເມືອງສີໂຄດຕະບອງ	Sikhottabong district
	01 03	ເມືອງໄຊເສດຖາ	Xaysetha district
	01 04	ເມືອງສີສັດຕະນາກ	Sisattanak district
	01 05	ເມືອງນາຊາຍທອງ	Naxaithong district
	01 06	ເມືອງໄຊທານີ	Xaythany district
	01 07	ເມືອງຫາດຊາຍຟອງ	Hadxaifong district
	01 08	ເມືອງສັງທອງ	Sangthong district
	01 09	ເມືອງໃຫ່ມປາກງື່ມ	Mayparkngum district
2	02	ແຂວງຜົ້ງສາລີ	Phongsaly province
	02 01	ເມືອງຜົ້ງສາລີ	Phongsaly district
	02 02	ເມືອງໃຫມ່	May district
	02 03	ເມືອງຂວາ	Khua district
	02 04	ເມືອງສຳພັນ	Samphanh district
	02 05	ເມືອງບູນເຫນືອ	Boon neua district
	02 06	ເມືອງຍອດອູ	Nhot ou district
	02 07	ເມືອງບູນໄຕ້	Boontai district
3	03	ແຂວງຫລວງນ້ຳທາ	Luangnamtha province
	03 01	ເມືອງນ້ຳທາ	Namtha district
	03 02	ເມືອງສິງ	Sing district
	03 03	ເມືອງລອງ	Long district
	03 04	ເມືອງວຽງພູຄາ	Viengphoukha district
	03 05	ເມືອງນາແລ	Nalae district
4	04	ແຂວງອຸດົມໄຊ	Oudomxay province
	04 01	ເມືອງໄຊ	Xay district
	04 02	ເມືອງຫລາ	La district
	04 03	ເມືອງຫນ້	Namor district
		(ຍັງມີຕໍ່)	(continued)
	04 04	ເມືອງງາ	Nga district

	04 05	ເມືອງແບ່ງ	Beng district
	04 06	ເມືອງຮຸນ	Hoon district
	04 07	ເມືອງປາກແບ່ງ	Pakbeng district
5	05	ແຂວງບໍ່ແກ້ວ	Bokeo province
	05 01	ເມືອງຫ້ວຍຊາຍ	Huoixai district
	05 02	ເມືອງຕົ້ນເຜີ້ງ	Tonpheung district
	05 03	ເມືອງເມິງ	Meung district
	05 04	ເມືອງຜາອຸດົມ	Pha oudom district
	05 05	ເມືອງປາກທາ	Paktha district
	05 06	ເຂດພິເສດ	Special Region
6	06	ແຂວງຫລວງພະບາງ	Luangprabang province
	06 01	ເມືອງຫລວງພະບາງ	Luangprabang district
	06 02	ເມືອງຊຽງເງີນ	Xieng ngeun district
	06 03	ເມືອງນານ	Nan district
	06 04	ເມືອງປາກອູ	Park ou district
	06 05	ເມືອງນໍ້າບາກ	Nambak district
	06 06	ເມືອງງອຍ	Ngoi district
	06 07	ເມືອງປາກແຊງ	Pak xeng district
	06 08	ເມືອງໂພນໄຊ	Phonxay district
	06 09	ເມືອງຈອມເພັດ	Chomphet district
	06 10	ເມືອງວຽງຄຳ	Viengkham district
	06 11	ເມືອງພູຄູນ	Phoukhoune district
7	07	ແຂວງຫົວພັນ	Huaphanh province
	07 01	ເມືອງຊຳເຫນືອ	Xamneua district
	07 02	ເມືອງຊຽງຄໍ້	Xiengkhor district
	07 03	ເມືອງວຽງທອງ	Viengthong district
	07 04	ເມືອງວຽງໄຊ	Viengxay district
		(ຍັງມີຕໍ່)	(continued)
	07 05	ເມືອງຫົວເມືອງ	Huameuang district
	07 06	ເມືອງຊຳໃຕ້	Xamtay district
	07 07	ເມືອງສົບເບົາ	Sopbao district
	07 08	ເມືອງແອດ	Add district
8	08	ແຂວງໄຊຍະບູລີ	Xayabury province
	08 01	ເມືອງໄຊຍະບູລີ	Xayabury district

	08 02	ເມືອງຄອບ	Khop district
	08 03	ເມືອງຫົງສາ	Hongsa district
	08 04	ເມືອງເງິນ	Ngeun district
	08 05	ເມືອງຊຽງຮ່ອນ	Xienghone district
	08 06	ເມືອງພຽງ	Phiang district
	08 07	ເມືອງປາກລາຍ	Parklai district
	08 08	ເມືອງແກ່ນທ້າວ	Kenethao district
	08 09	ເມືອງບໍ່ແຕນ	Botene district
	08 10	ເມືອງທົ່ງມີໄຊ	Thongmyxay district
9	09	ແຂວງຊຽງຂວາງ	Xiengkhuang province
	09 01	ເມືອງແປກ	Pek district
	09 02	ເມືອງຄຳ	Kham district
	09 03	ເມືອງຫນອງແຮດ	Nonghed district
	09 04	ເມືອງຄູນ	Khoune district
	09 05	ເມືອງຫມອກໃຫມ່	Morkmay district
	09 06	ເມືອງພູກູດ	Phookood district
	09 07	ເມືອງຜາໄຊ	Phaxay district
10	10	ແຂວງວຽງຈັນ	Vientiane province
	10 01	ເມືອງໂພນໂຮງ	Phonhong district
	10 02	ເມືອງທຸລະຄົມ	Thoulakhom district
	10 03	ເມືອງແກ້ວອຸດົມ	Keo oudom district
	10 04	ເມືອງກາສີ	Kasy district
		(ຍັງມີຕໍ່)	(continued)
	10 05	ເມືອງວັງວຽງ	Vangvieng district
	10 06	ເມືອງເຟືອງ	Feuang district
	10 07	ເມືອງຊະນະຄາມ	Xanakharm district
	10 08	ເມືອງແມດ	Mad district
	10 09	ເມືອງວຽງຄຳ	viengkham distric
	10 10	ເມືອງຫີນເຫີບ	Hinherb distric
	10 11	ເມືອງຮົ່ມ	hom district
	10 12	ເມືອງລ້ອງຊານ	longxan district
11	11	ແຂວງບໍລິຄຳໄຊ	Borikhamxay province
	11 01	ເມືອງປາກຊັນ	Pakxane district
	11 02	ເມືອງທ່າພະບາດ	Thaphabath district

	11 03	ເມືອງປາກກະດິງ	Pakkading district
	11 04	ເມືອງບໍລິຄັນ	Bolikhanh district
	11 05	ເມືອງຄຳເກີດ	Khamkeuth district
	11 06	ເມືອງວຽງທອງ	Viengthong district
12	12	ແຂວງຄຳມ່ວນ	Khammuane province
	12 01	ເມືອງທ່າແຂກ	Thakhek district
	12 02	ເມືອງມະຫາໄຊ	Mahaxay district
	12 03	ເມືອງຫນອງບົກ	Nongbok district
	12 04	ເມືອງຫີນບູນ	Hinboon district
	12 05	ເມືອງຍົມມະລາດ	Nhommalath district
	12 06	ເມືອງບົວລະພາ	Bualapha district
	12 07	ເມືອງນາກາຍ	Nakai district
	12 08	ເມືອງເຊບັ້ງໄຟ	Xebangfay district
	12 09	ເມືອງໄຊບົວທອງ	Xaybuathong district
13	13	ແຂວງສະຫວັນນະເຂດ	Savannakhet province
	13 01	ເມືອງຄັນທະບູລີ	Khanthabouly district
	13 02	ເມືອງອຸທຸມພອນ	Outhoomphone district
		(ຍັງມີຕໍ່)	(continued)
	13 03	ເມືອງອາດສະເພັງທອງ	Atsaphangthong district
	13 04	ເມືອງພີນ	Phine district
	13 05	ເມືອງເຊໂປນ	Sepone district
	13 06	ເມືອງນອງ	Nong district
	13 07	ເມືອທ່າປາງທອງ	Thapangthong district
	13 08	ເມືອງສອງຄອນ	Songkhone district
	13 09	ເມືອງຈຳພອນ	Champhone district
	13 10	ເມືອງຊົນບູລີ	Xonbuly district
	13 11	ເມືອງໄຊບູລີ	Xaybuly district
	13 12	ເມືອງວິລະບູລີ	Vilabuly district
	13 13	ເມືອງອາດສະພອນ	Atsaphone district
	13 14	ເມືອງໄຊພູທອງ	Xayphoothong district
	13 15	ເມືອງທ່າພະລານໄຊ	Thaphalanxay district
14	14	ແຂວງສາລະວັນ	Saravane province
	14 01	ເມືອງສາລະວັນ	Saravane district
	14 02	ເມືອງຕາໂອ້ຍ	Ta oi district

-

	14 03	ເມືອງຕຸ້ມລານ	Toomlarn district
	14 04	ເມືອງນະຄອນເພັງ	Lakhonepheng district
	14 05	ເມືອງວາປີ	Vapy district
	14 06	ເມືອງຄົງເຊໂດນ	Khongxedone district
	14 07	ເມືອງເລົ່າງາມ	Lao ngarm district
	14 08	ເມືອງສະມ້ວຍ	Samuoi district
15	15	ແຂວງເຊກອງ	Sekong province
	15 01	ເມືອງລະມາມ	Lamarm district
	15 02	ເມືອງກະລືມ	Kaleum district
	15 03	ເມືອງດັກຈຶງ	Dakcheung district
	15 04	ເມືອງທ່າແຕງ	Thateng district
16	16	ແຂວງຈຳປາສັກ	Champasack province
		(ຍັງມີຕໍ່)	(continued)
	16 01	ເມືອງປາກເຊ	Pakse district
	16 02	ເມືອງຊະນະສົມບູນ	Sanasomboon district
	16 03	ເມືອງບາຈຽງ	Bachiangchaleunsook district
	16 04	ເມືອງປາກຊອ່ງ	Paksxong district
	16 05	ເມືອງປະທຸມພອນ	Pathoomphone district
	16 06	ເມືອງໂພນທອງ	Phonthong district
	16 07	ເມືອງຈຳປາສັກ	Champasack district
	16 08	ເມືອງສຸຂຸມາ	Sukhuma district
	16 09	ເມືອງມຸນລະປະໂມກ	Moonlapamok district
	16 10	ເມືອງໂຂງ	Khong district
17	17	ແຂວງອັດຕະປື	Attapeu province
	17 01	ເມືອງໄຊເຊດຖາ	Xaysetha district
	17 02	ເມືອງສາມະຄີໄຊ	Samakkhixay district
	17 03	ເມືອງສະຫນາມໄຊ	Sanamxay district
	17 04	ເມືອງສານໄຊ	Sanxay district
	17 05	ເມືອງພູວ້ອງ	Phouvong district
18	18	ເຂດພິເສດໄຊສົມບູນ	Xaysomboun Special Region
	18 01	ເມືອງໄຊສົມບູນ	Saysomboun district
	18 02	ເມືອງພູນ	Phoon district
	18 03	ເມືອງຮົ່ມ	Hom district

ລວມ: 1 ກຳແພງນະຄອນ, 16 ແຂວງ, 1 ເຂດພິເສດ ແລະ 142 ເມືອງ

Total: 1 Municipality, 16 Provinces,1 Special Region and 142 Districts.

ຂໍ້ມູນ ດ້ານພົນລະເມືອງ

POPULATION DATA

ຕາຕະລາງ 7

ຄາດຄະເນພົນລະເມືອງສະເລັຍກາງປີ

ແບ່ງຕາມຫມວດອາຍຸ ແລະ ເພດປີ 2000

ຫົວຫນ່ວຍ: ພັນຄົນ

Table 7

Estimated average mid year of population

by age group and sex, 2000

Unit : Th. persons

ຫມວດອາຍຸ	ຍິງ		ຊາຍ		ລວມ	
Age group	Female	%	Male	%	Total	%
0- 4	340.5	12.9	345.6	13.4	685.0	13.1
5- 9	398.5	15.1	407.4	15.8	807.1	15.5
10-14	393.3	14.9	389.4	15.1	784.1	15.0
15-19	274.5	10.4	276.0	10.7	550.6	10.6
20-24	198.0	7.5	175.4	6.8	371.1	7.1
25-29	192.7	7.3	165.1	6.4	357.8	6.9
30-34	163.6	6.2	144.4	5.6	308.0	5.9
35-39	166.3	6.3	159.9	6.2	326.9	6.3
40-44	118.8	4.5	131.5	5.1	251.6	4.8
45-49	95.0	3.6	110.9	4.3	205.1	3.9
50-54	92.4	3.5	72.2	2.8	164.0	3.1
55-59	63.3	2.4	61.9	2.4	124.7	2.4
60-64	47.5	1.8	51.6	2.0	98.2	1.9
65-69	37.0	1.4	36.1	1.4	73.5	1.4
70-74	23.8	0.9	25.8	1.0	51.0	1.0
75+	34.3	1.3	25.8	1.0	60.0	1.1
ລວມ/ Total	2,639.5	100	2,579.0	100	5,218.5	100

ຫມາຍເຫດ: ຄາດຄະເນຈາກໂຄງປະກອບອາຍຸຂອງພົນລະເມືອງ ປີ 2000

Remark : Estimated from population structure 2000

ແຫລ່ງຂໍມູນ: ສູນສະຖິຕິແຫ່ງຊາດ, ຄະນະກຳມະການແຜນການ ແລະ ການຮ່ວມມື

Source : NSC,CPC

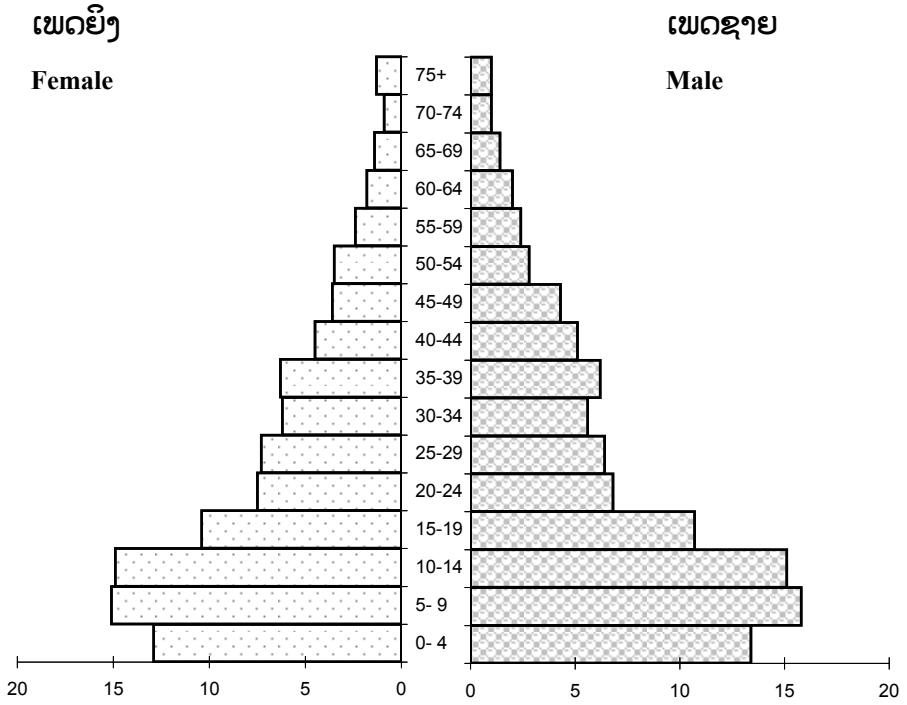

ຕາຕະລາງ 8

ພົນລະເມືອງສະເລ່ຍກາງປີ ແບ່ງຕາມເພດ ແລະ ຄວາມຫນາແຫນ້ນ ໄນປີ 2000

Table 8

Average mid-year population by sex and population density in 2000

ຊື່ແຂວງ	Name of province	ເນື້ອທີ່ ກລມ^2 Area Km^2	ພົນລະເມືອງກາງປີ (ພັນຄົນ) Mid-year population (Th. persons) ລວມ Total	ຍິງ Female	ຊາຍ Male	ຄວາມຫນາແຫ້ນ Density ຄົນ/ກມ^2 persons/Km^2
ທົ່ວປະເທດ	**Whole country**	**236 800**	**5 218.3**	**2 639.3**	**2 579.0**	**22.0**
01 ກ.ພ.ວຽງຈັນ	Vientiane Mun.	3 920	597.8	298.2	299.6	152.5
02 ຜົງສາລີ	Phongsaly	16 270	174.4	87.8	86.6	10.7
03 ຫລວງນ້ຳທາ	Luangnamtha	9 325	130.9	67.0	63.9	14.0
04 ອຸດົມໄຊ	Oudomxay	15 370	239.8	120.8	119.0	15.6
05 ບໍ່ແກ້ວ	Bokeo	6 196	129.6	65.5	64.1	20.9
06 ຫລວງພະບາງ	Luangprabang	16 875	416.1	210.0	206.1	24.7
07 ຫົວພັນ	Huaphanh	16 500	279.1	140.3	138.8	16.9
08 ໄຊຍະບູລີ	Xayabury	16 389	332.8	166.4	166.4	20.3
09 ຊຽງຂວາງ	Xiengkhuang	15 880	228.8	114.9	113.9	14.4
10 ວຽງຈັນ	Vientiane	15 927	326.9	161.6	165.3	20.5
11 ບໍລິຄຳໄຊ	Borikhamxay	14 863	186.6	93.3	93.3	12.6
12 ຄຳມ່ວນ	Khammuane	16 315	310.8	159.9	150.9	19.0
13 ສະຫວັນນະເຂດ	Savannakhet	21 774	766.2	390.9	375.3	35.2
14 ສາລະວັນ	Saravane	10 691	292.3	150.8	141.5	27.3
15 ເຊກອງ	Sekong	7 665	73.2	37.2	36.0	9.5
16 ຈຳປາສັກ	Champasack	15 415	571.9	292.9	279.0	37.1
17 ອັດຕະປື	Attapeu	10 320	99.4	51.2	48.2	9.6
18 ເຂດພິເສດ ໄຊສົມບຸ	Xaysomboun SR	7 105	61.7	30.6	31.1	8.7

ໝາຍເຫດ: ຄິດໄລ່ຕາມໂຄງປະກອບ ພົນລະເມືອງ ປີ 1995

Remark: Calculated by the population structure 1995

ແຫລ່ງຂໍ້ມູນ: ສູນສະຖິຕິແຫ່ງຊາດ, ຄະນະກຳມະການແຜນການ ແຫ່ງລັດ

Source: NSC, SPC

ຕາຕະລາງ 9

ພົນລະເມືອງສະເລັ່ຍກາງປີແບ່ງຕາມແຂວງ

ໃນປີ 1999 ແລະ 2000

ຫົວຫນ່ວຍ : ພັນຄົນ

Table 9

Average mid-year population by provinces

in 1999 and 2000

Unit : Th.persons

ລະຫັດ	ຊື່ແຂວງ	Name of provinces	ປີ Year 1999	2000
	ທົ່ວປະເທດ	**Whole country**	**5,091.1**	**5,218.3**
01	ກ.ພ.ວຽງຈັນ	Vientiane Mun.	583.2	597.8
02	ຜົ້ງສາລີ	Phongsaly	170.1	174.4
03	ຫລວງນໍາທາ	Luangnamtha	127.7	130.9
04	ອຸດົມໄຊ	Oudomxay	233.9	239.8
05	ບໍ່ແກ້ວ	Bokeo	126.4	129.6
06	ຫລວງພະບາງ	Luangprabang	406.0	416.1
07	ຫົວພັນ	Huaphanh	272.3	279.1
08	ໄຊຍະບູລີ	Xayabury	324.7	332.8
09	ຊຽງຂວາງ	Xiengkhuang	223.3	228.8
10	ວຽງຈັນ	Vientiane	318.9	326.9
11	ບໍລິຄໍາໄຊ	Borikhamxay	182.0	186.6
12	ຄໍາມ່ວນ	Khammuane	303.2	310.8
13	ສະຫວັນນະເຂດ	Savannakhet	747.6	766.2
14	ສາລະວັນ	Saravane	285.1	292.3
15	ເຊກອງ	Sekong	71.4	73.2
16	ຈໍາປາສັກ	Champasack	558.0	571.9
17	ອັດຕະປື	Attapeu	97.1	99.4
18	ເຂດພິເສດ ໄຊສົມບູນ	Xaysomboun Special region	60.2	61.7

ໝາຍເຫດ: ຂໍ້ມູນສໍາຫລັບ ປີ 1999 ແມ່ນຄິດໄລ່ຕາມໂຄງປະກອບ ພົນລະເມືອງ ປີ 1995

ແລະ ສໍາຫລັບ ປີ 2000 ແມ່ນຄິດໄລ່ຕາມໂຄງປະກອບພົນລະເມືອງ ປີ 2000

ແຫລ່ງຂໍ້ມູນ: ສູນສະຖິຕິແຫ່ງຊາດ, ຄະນະກໍາມະການແຜນການແຫ່ງລັດ

Remark: Data for year 1999 is calculated by population structure in 1995

and for year 2000 is calculate from population structure in 2000

Source: NSC, SPC

ຕາຕະລາງ 10 Table 10

ບາງຂ່າວສານດ້ານພົນລະເມືອງປີ 2000 Some information about demography, 2000

ຫົວໜ່ວຍ : ສ່ວນຮອ້ຍ Unit : Percent

ຄຸນລັກສະນະ ທົ່ວໄປ	Background Characteristic	ອັດຕາການ ຈະເລີນ ພັນລວມ Total fertility rates	ອັດຕາການ ເກີດລວມ Crude birth rates	ອັດຕາການ ຕາຍລວມ Crude death rates	ອັດຕາການ ເພີ້ມແບບ ທຳມະຊາດ Natural increase rates	ອັດຕາການ ຕາຍຂອງ ເດັກອ່ອນ Infant mortality rates	ອັດຕາການ ຕາຍ ຂອງແມ່ Maternal mortality rates
ພາກ :	Region:						
ກາງ	Central	4.5	33.0	6.2	2.7	75.5	440
ເໜືອ	North	5.1	34.3	6.1	2.8	88.1	540
ໃຕ້	South	5.4	36.3	6.9	2.9	86.9	700
ເຂດທີ່ຢູ່ອາໃສ :	Residence:						
ຕົວເມືອງ	Urban	2.8	42.0	16.0	2.0	41.7	170
ຊົນນະບົດ	Rural	5.4	42.0	15.0	3.0	87.2	580
ລວມ	**Total**	**4.9**	**41.0**	**16.0**	**2.8**	**82.2**	**530**

ໝາຍເຫດ: ຄັດໄລ່ຈາກການສຳຫລວດສຸຂະພາບ ການຈະເລີນພັນ ປີ 2000

ແຫລ່ງຂໍ້ມູນ: ສູນສະຖິຕິແຫ່ງຊາດ, ຄະນະກຳມະການແຜນການ ແຫ່ງລັດ

Remark: Calculated from RHS in 2000

Source : NSC, SPC

ຂໍ້ມູນອຸຕຸນິຍົມ ແລະ ອຸທົກກະສາດ

DATA OF METEOROLOGY AND HYDROLOGY

ຕາຕະລາງ 11 Table 11

ອຸ່ນນະພູມສະເລັຍສູງສຸດ, ຕ່ຳສຸດ Average maximum,minimum temperature

ຫ່ວຍ : ອົງສາ ແຊນສຸດ Unit : ˚C

ປີ Year	ສະຖານີ ພະຍາກອນອາກາດ Weather Station							
	ຫລວງພະບາງ Luangprabang		ກ.ພ ວຽງຈັນ Vientiane Mun		ສະຫວັນນະເຂດ Savannakhet		ປາກເຊ Pakse	
	ສູງສຸດ MAX	ຕ່ຳສຸດ MIN	ສູງ ຸດ MAX	ຕ່ຳສຸດ MIN	ສູງ ຸດ MAX	ຕ່ຳສຸດ MIN	ສູງ ຸດ MAX	ຕ່ຳສຸ MIN
1990	31.2	20.0	31.0	22.6	29.4	22.4	32.1	23.0
1995	31.2	20.0	31.0	22.6	29.4	22.4	32.1	23.0
1996	30.8	20.2	30.9	22.2	31.3	21.8	31.8	23.3
1997	31.6	20.3	31.4	22.6	31.4	21.6	32.1	23.1
1998	32.5	20.2	32.5	23.2	32.7	22.8	33.1	24.4
1999	30.8	20.2	30.9	22.2	31.3	21.8	31.8	23.3
2000	31.4	20.1	31.4	22.2	30.3	20.8	32.3	23.4
ແຕ່ລະເດືອນໃນປີ	Monthly data, 2001							
ເດືອນ Month								
1	29.5	14.8	30.1	17.6	29.5	22.7	33.1	20.3
2	29.9	14.0	29.8	18.5	30.3	15.6	33.1	20.0
3	33.4	17.5	33.6	21.6	34.1	21.0	35.3	24.4
4	34.9	22.5	33.4	24.3	31.6	22.5	34.4	25.3
5	32.0	23.1	31.5	24.2	31.4	23.1	32.4	24.6
6	31.7	24.4	31.8	24.8	30.3	23.5	31.3	25.0
7	31.7	24.2	31.9	25.0	27.6	21.5	30.7	24.3
8	32.1	24.1	32.1	24.7	29.3	22.2	31.5	28.0
9	31.2	22.8	31.0	23.7	30.6	22.8	31.2	24.1
10	31.3	21.5	31.7	23.7	31.3	22.1	30.6	23.5
11	29.7	16.4	30.6	19.4	28.8	16.3	31.4	20.3
12	29.3	16.0	29.8	18.8	28.6	16.5	32.0	20.6

ແຫ່ລງຂໍ້ມູນ : ກົມອຸຕຸນິຍົມວິທະຍາ ແລະ ອຸທົກກະສາດ , ກະຊວງກະສິກຳ-ປ່າໄມ້

Source : Meteorology and Hydrology Department , ministry of Agriculture-Forestry

ຕາຕະລາງ 12

ຄວາມຊຸ່ມຊື້ນສະເລັ່ຍສູງສຸດ, ຕ່ຳສຸດ ຂອງແຕ່ລະເດືອນ ໄນປີ

ຫົວໜ່ວຍ : ເປີເຊັນ

Table 12

Average maximum,minimum humidity by month of year

Unit: percent

ປີ Year	ສະຖານີ ພະຍາກອນອາກາດ Weather Station							
	ຫລວງພະບາງ Luangprabang		ກ.ພ ວຽງຈັນ Vientiane Mun		ສະຫວັນນະເຂດ Savannakhet		ປາກເຊ Pakse	
	ສູງສຸດ MAX	ຕ່ຳສຸດ MIN	ສູງ ຸດ MAX	ຕ່ຳສຸດ MIN	ສູງ ຸດ MAX	ຕ່ຳສຸດ MIN	ສູງ ຸດ MAX	ຕ່ຳສຸ MIN
1990	93.0	60.0	90.0	55.0	91.0	51.0	89.0	53.0
1995	97.0	51.0	91.0	54.0	95.0	54.0	84.0	54.0
1996	97.0	48.0	91.0	48.0	94.0	51.0	81.0	52.0
1997	98.0	51.0	91.0	55.0	95.0	50.0	85.0	53.0
1998	97.0	52.0	90.0	50.0	92.0	52.0	83.0	53.0
1999	96.0	59.0	91.0	57.0	89.0	54.0	88.0	54.0
2000	95.0	51.0	92.0	54.0	90.0	54.0	87.0	55.0
ແຕ່ລະເດືອນໃນປີ 2001	Monthly data, 2001							
ເດືອນ	Month							
1	94.0	41.0	91.0	43.0	88.0	36.0	83.0	38.0
2	94.0	41.0	89.0	44.0	95.0	47.0	82.0	32.0
3	94.0	33.0	85.0	41.0	88.0	37.0	75.0	30.0
4	93.0	42.0	91.0	52.0	90.0	53.0	83.0	52.0
5	94.0	57.0	96.0	66.0	92.0	64.0	91.0	60.0
6	94.0	62.0	96.0	65.0	91.0	65.0	91.0	61.0
7	94.0	63.0	96.0	64.0	91.0	67.0	94.0	65.0
8	95.0	62.0	95.0	65.0	88.0	64.0	93.0	71.0
9	96.0	61.0	94.0	63.0	90.0	63.0	93.0	67.0
10	96.0	58.0	93.0	58.0	90.0	58.0	94.0	60.0
11	95.0	49.0	90.0	45.0	88.0	46.0	84.0	50.0
12	97.0	47.0	91.0	45.0	89.0	46.0	84.0	47.0

ແຫ່ລງຂໍ້ມູນ : ກົມອຸຕຸນິຍົມວິທະຍາ ແລະ ອຸທົກກະສາດ , ກະຊວງກະສິກຳ-ປ່າໄມ້

Source : Meteorology and Hydrology Department , ministry of Agriculture - Forestry

ຕາຕະລາງ 13 Table 13

ຈຳນວນຊົ່ວໂມງແສງແດດຂອງແຕ່ລະເດືອນໃນປີ Number of Sunny hours by month of year

ຫົວໜ່ວຍ: ຊົ່ວໂມງ Unit : hours

ປີ Year	ຫລວງພະບາງ Luangprabang	ນະຄອນຫຼວງ Vientiane Mun.	ສະຫວັນນະເຂດ Savannakhet	ປາກເຊ Pakse
		ສະຖານີ ພະຍາກອນອາກາດ Weather Station		
1990	1 658.0	1 623.0	...	...
1995	2 155.4	2 298.4	...	2 448.6
1996	1 994.0	2 793.0	2 356.0	2 423.0
1997	2 013.5	2 567.7	2 449.5	2 615.1
1998	2 178.6	2 503.0	2 522.8	2 565.8
1999	1 871.5	2 028.6	1 989.6	2 096.2
2000	2 020.1	2 358.4	2 233.4	2 342.9
ແຕ່ລະເດືອນໃນປີ	Monthly data, 2001			
ເດືອນ Month				
1	220.3	264.6	261.6	276.4
2	182.6	217.7	212.6	250.3
3	218.9	255.5	242.3	250.5
4	193.7	198.0	189.1	173.0
5	135.2	167.8	155.6	168.4
6	114.6	129.4	154.3	154.8
7	131.9	123.9	109.8	121.1
8	119.4	146.8	123.4	158.6
9	147.9	146.7	137.0	136.7
10	179.6	193.4	184.3	160.7
11	187.4	254.3	231.5	246.1
12	188.6	260.3	231.9	246.3

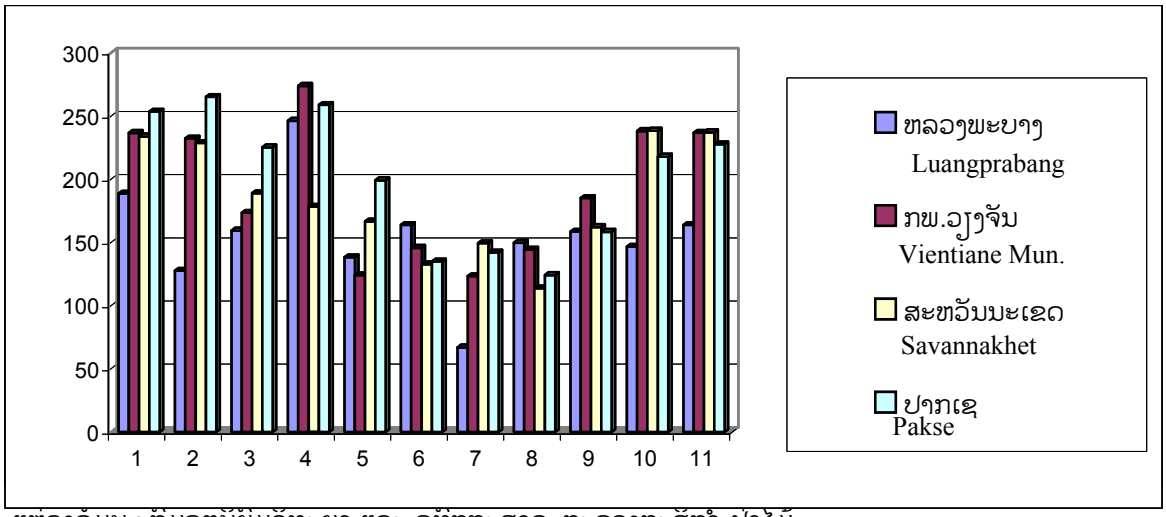

ແຫ່ງຂໍ້ມູນ : ກົມອຸຕຸນິຍົມວິທະຍາ ແລະ ອຸທົກກະສາດ, ກະຊວງກະສິກຳ-ປ່າໄມ້

Source : Meteorology and Hydrology Department, ministry of Agriculture-Forestry

ຕາຕະລາງ 14 Table 14

ປະລິມານນ້ຳຝົນຂອງແຕ່ລະເດືອນໄນປີ Rainfall by month of the year

ຫົວໜ່ວຍ : ມມ Unit : mm

		ສະຖານີ ພະຍາກອນອາກາດ Weather Station		
ປີ Year	ຫລວງພະບາງ Luangprabang	ກ.ພ ວຽງຈັນ Vientiane Mun.	ສະຫວັນນະເຂດ Savannakhet	ປາກເຊ Pakse
1992	1 230.2	2 032.9	1 379.4	1 534.6
1993	1 162.3	1 468.3	1 115.1	1 371.9
1994	2 280.4	1 801.1	1 526.9	2 580.5
1995	1 616.9	2 019.8	1 342.3	1 647.5
1996	1 601.0	1 756.0	1 938.0	2 193.0
1997	1 180.0	1 629.6	1 335.2	2 604.4
1998	1 163.7	1 477.4	1 080.4	1 733.5
1999	1 352.6	2 170.7	2 357.1	2 446.6
2000	1 486.7	1 499.8	1 557.8	2 598.4
ແຕ່ລະເດືອນໄນປີ 2001	Monthly data 2001			
ເດືອນ	Month			
1	0.0	0.0	0.0	...
2	35.3	17.5	11.7	...
3	11.5	22.0	5.6	1.0
4	68.0	150.0	249.2	12.0
5	243.5	209.8	396.8	53.0
6	269.1	346.6	200.1	28.0
7	274.4	211.3	174.6	72.0
8	233.9	235.8	224.3	50.0
9	228.4	247.9	267.0	23.0
10	115.6	58.9	28.5	16.0
11	0.0	0.0	0.0	0.0
12	7.0	0.0	0.0	0.0

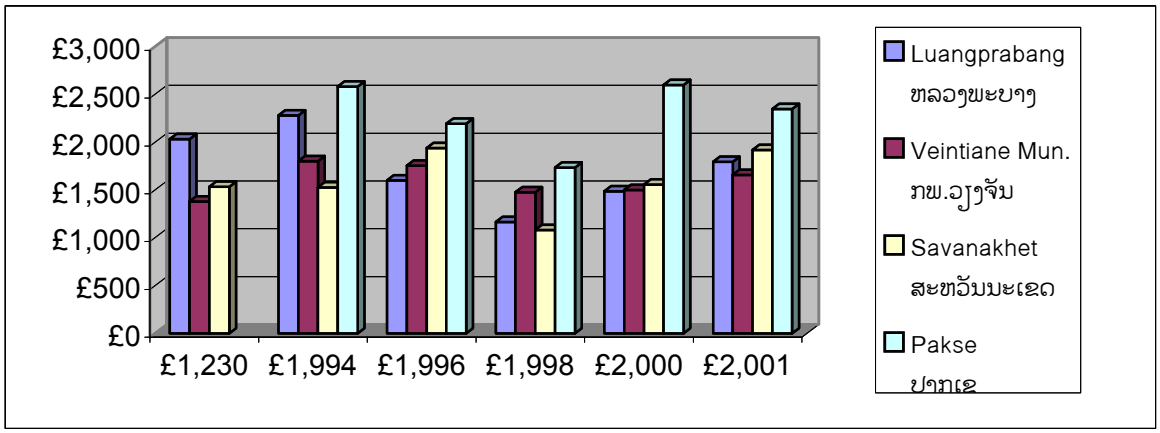

ແຫ່ລງຂໍ້ມູນ : ກົມອຸຕຸນິຍົມວິທະຍາ ແລະ ອຸທົກກະສາດ, ກະຊວງກະສິກຳ-ປ່າໄມ້

Source : Meteorology and Hydrology Department, ministry of Agriculture-Forestry

ລວມຍອດຜະລິດຕະພັນພາຍໃນ

GROSS DOMESTIC PRODUCT

ຕາຕະລາງ 15

ຕົວເລກລວມຍອດຜະລິດຕະພັນພາຍໃນຕາມລາຄາຄົງທີ່, 2000

(ລ້ານ ກີບ)

Table 15

GDP at constant price,2000

(mill. kip)

ຂະແໜງການ	Sector	ລວມຍອດຜະລິດຕະພັນພາຍ ໃນ Gross Domestic		ອັດຕາເພີ່ມຕົວຈິງ Real growth	
		1999	2000*	1999	2000*
ກະສິກຳ	**Agriculture**	**556,199**	**584,732**	**8.2**	**5.1**
ພືດ	Crops	306,119	346,617	13.5	13.2
ສັດລ້ຽງ ແລະປາ	Livestock & fishery	197,498	203,186	2.3	2.9
ປ່າໄມ້	Forestry	52,582	34,930	2.3	-33.6
ອຸດສາຫະກຳ	**Industry**	**234,363**	**252,114**	**8.0**	**7.6**
ບໍ່ແຮ່	Mining & guarring	5,416	6,341	33.5	17.1
ອຸດສາຫະກຳປຸງແຕ່ງ	Manufacturing	176,129	189,823	7.1	7.8
ກໍ່ສ້າງ	Construction	27,882	24,954	-0.6	-10.5
ໄຟຟ້າ ແລະນ້ຳປະປາ	Electricity	24,936	30,995	21.6	24.3
ບໍລິການ	**Services**	**268,450**	**284,579**	**6.7**	**6.0**
ຄົມມະນາຄົມ ຂົນສົ່ງ ແລະ ໄປສະນີ	Transport ,communication and post	59,662	65,338	5.8	9.5
ການຄ້າຂາຍຍົກ ຂາຍຍ່ອຍ	Wholesale & retail trade	100,150	105,545	7.2	5.4
ທະນາຄານ	Banking	13,397	13,799	3.0	3.0
ທີ່ພັກອາໃສ	Dwellings	32,451	33,262	2.5	2.5
ເງິນເດືອນ	Public administration	31,186	31,408	6.7	0.7
ສະຖາບັນບໍ່ສ້າງກຳໄລ	Nonprofit institution	8,001	8,641	-4.8	8.0
ໂຮງແຮມ ແລະຮ້ານອາຫານ	Hotel & restaurant	21,720	24,279	21.6	11.8
ບໍລິການອື່ນໆ	Other services	1,883	2,306	19.5	22.5
ພາສີຂາເຂົ້າ	**Import duties**	**6,433**	**6,215**	**-38.8**	**-3.4**
ໃນ ຕາມລາຄາຄົງທີ່	**GDP at constant price**	**1,065,445**	**1,127,640**	**7.3**	**5.8**
ໃນຕາມລາຄາໃນປີ	**GDP at current price**	**10,330,815**	**13,495,315**		

ແຫລ່ງຂໍ້ມູນ:ສູນສະຖິຕິແຫ່ງຊາດ, ຄະນະກຳມະການແຜນການ ແຫ່ງລັດ

Source: NSC , SPC

ຕົວເລກລວມຍອດຜະລິດຕະພັນພາຍໃນ ຕາມລາຄາໃນປີ 1999-2000

Figure 1: GDP Estimated at current Price in 1999-2000

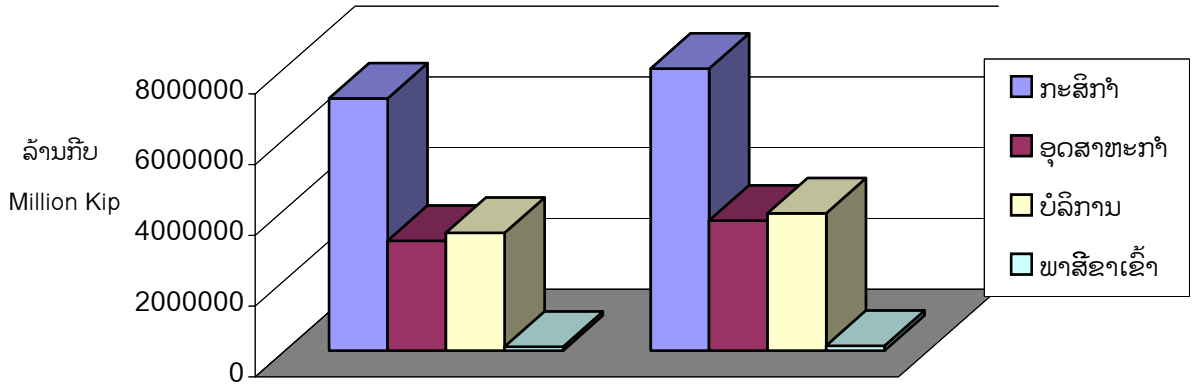

ໂຄງປະກອບຂອງຕົວເລກລວມຍອດຜະລິດຕະພັນພາຍໃນປະຈຳປີ 2000

Figure2: GDP structure in 2000

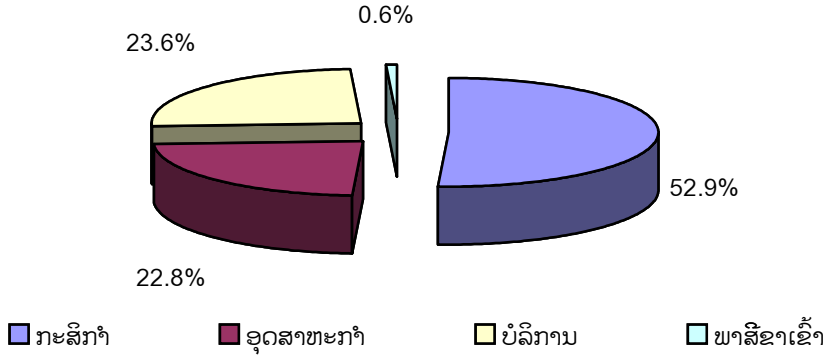

ì ¾£¾

PRICE

ຕາຕະລາງ 16 Table 16

ລາຄາບາງຊະນິດສິນຄ້າໃນທອ້ງຕະຫລາດ Free market prices

ສະເລັ່ຍ 5 ຕົວເມືອງ Average for 5 cities

ຫົວໜ່ວຍ: ກີບ Unit: Kip

ລາຍການ	ຫົວໜ່ວຍ	Items	Unit of asurment	1999 ເດືອນ / Months 1	7	12	2000 ເດືອນ / Months 1	7	12
ປະເພດສະບຽງອາຫານ		Foods							
ປະເພດເຂົ້າ		Rice							
ເຂົ້າສານໜຽວ	1ກິໂລ	Glutinous rice	1kg	1,355	1,870	1,495	1,620	2,055	1,840
ເຂົ້າສານຈ້າວ	1ກິໂລ	Ordinary rice	1kg	1,845	2,460	2,230	2,220	2,460	2,390
ປະເພດຜັກ		Vegetable							
ຜັກບົ້ງ	1ກິໂລ	Morning glory	1kg	850	1,740	2,225	2,250	2,075	2,300
ຜັກສະລັດ	1ກິໂລ	Salad	1kg	995	3,065	2,430	3,100	2,975	3,900
ຫມາກຖົ່ວ	1ກິໂລ	Bean	1kg	1,560	2,885	3,200	3,075	3,155	3,750
ປະເພດຊີ້ນ		Meat							
ຊີ້ນຫມູ	1ກິໂລ	Pork	1kg	9,000	19,150	18,050	18,000	17,800	15,950
ຊີ້ນຄວາຍ	1ກິໂລ	Buffalo meat	1kg	8,775	18,000	17,450	18,850	19,000	18,750
ຊີ້ນງົວ	1ກິໂລ	Beef	1kg	9,425	19,000	18,850	17,450	17,700	17,425
ໄກ່ປອກ	1ກິໂລ	Chicken	1kg	8,080	16,700	17,000	17,500	17,350	16,575
ປະເພດປາ		Fish							
ປາສົດ	1ກິໂລ	Fresh fish	1kg	8,600	16,600	15,050	16,900	17,200	15,100
ປາແຫ້ງ	1ກິໂລ	Dried fish	1kg	10,500	25,950	27,000	26,850	28,000	25,450
ປະເພດໄຂ່		Eggs							
ໄຂ່ໄກ່	1ຫນ່ວຍ	Chicken egg	1unit	326	630	475	483	478	448
ໄຂ່ເປັດ	1ຫ ່ວຍ	Duck egg	1unit	410	780	658	635	668	600
ປະເພດເຄື່ອງດື່ມອື່ນໆ		Other food							
ນໍ້າຕານ	1ກິໂລ	Sugar	1kg	2,160	3,230	2,805	2,745	2,600	2,700
ນົມຂຸ້ນຫວານ	1ປ໋ອງ	Condenced mil	1can	2,130	4,380	4,020	4,170	4,025	3,990
ປະເພດເຄື່ອງຮັບໃຊ້ອື່ນໆ		Other service articles							
ນໍ້າມັນແອັດຊັງ	1ລິດ	Gasoline	1litre	1,155	2,058	2,278	2,278	2,278	3,042
ປື້ມຂຽນ	1ຫົວ	Notebook	1unit	700	1,060	1,500	1,600	1,600	1,600
ປົກ	1ກ້າ	Ball pen	1piece	500	750	1,000	1,120	1,180	1,100
ສໍດຳ	1ກ້ານ	Pencil	1piece	300	450	650	600	600	600
ຢາເສັ້ນ	1ກິໂລ	Tobacco	1kg	5,040	11,150	16,000	17,450	17,200	6,900
ຢາສູບອາແດງ	1ຊອງ	Cigarette(A)	1box	1,784	2,570	2,720	2,695	2,760	3,025

ແຫລ່ງຂໍ້ມູນ: ສູນສະຖິຕິແຫ່ງຊາດ, ຄະນະກຳມະການແຜນການ ແຫ່ງລັດ

Source: NSC, SPC

ຕາຕະລາງ 17 Table 17

ລາຄາບາງຊະນິດສິນຄ້າໃນທອງຕະຫລາດ Free market prices

ສະເລັ່ຍ 8 ຕົວເມືອງ Average for 8 cities

ຫົວໜວຍ: ກບ Unit: Kip

ລາຍການ	ຫົວໜ່ວຍ	Items	Unit of measurment	2000 ເດືອນ / Months 1	7	12
ປະເພດສະບຽງອາຫານ		Foods				
ປະເພດເຂົ້າ		Rice				
ເຂົ້າສານໜຽວ	1ກິໂລ	Glutinous rice	1kg	1,563	1,984	1,850
ເຂົ້າສານຈ້າວ	1ກິໂລ	Ordinary rice	1kg	2,100	2,250	2,240
ປະເພດຜັກ		Vegetable				
ຜັກບົ້ງ	1ກິໂລ	Morning glory	1kg	1,994	2,009	2,007
ຜັກສະລັດ	1ກິໂລ	Salad	1kg	3,063	2,797	3,325
ຫມາກຖົ່ວ	1ກິໂລ	Bean	1kg	3,484	3,534	3,300
ປະເພດຊີ້ນ		Meat				
ຊີ້ນຫມູ	1ກິໂລ	Pork	1kg	16,000	15,875	14,750
ຊີ້ນຄວາຍ	1ກິໂລ	Buffalo meat	1kg	16,031	16,188	16,250
ຊີ້ນງົວ	1ກິໂລ	Beef	1kg	16,906	17,000	17,500
ໄກ່ປອກ	1ກິໂລ	Chicken	1kg	1,700	17,219	17,200
ປະເພດປາ		Fish				
ປາສົດ	1ກິໂລ	Fresh fish	1kg	16,188	16,625	15,000
ປາແຫ້ງ	1ກິໂລ	Dried fish	1kg	25,156	26,125	24,500
ປະເພດໄຂ່		Eggs				
ໄຂ່ໄກ່	1ຫນ່ວຍ	Chicken egg	1unit	545	536	520
ໄຂ່ເປັດ	1ຫ ່ວຍ	Duck egg	1unit	734	717	715
ປະເພດເຄື່ອງດື່ມອື່ນໆ		Other food				
ນ້ຳຕານ	1ກິໂລ	Sugar	1kg	2,952	2,788	3,500
ນົມຂຸ້ນຫວານ	1ປ໋ອງ	Condenced milk	1can	4,356	4,016	4,212
ປະເພດເຄື່ອງຮັບໃຊ້ອື່ນໆ		Other service articles				
ນ້ຳມັນແອັດຊັງ	1ລິດ	Gasoline	1litre	2,279	2,279	3,200
ປື້ມຂຽນ	1ຫົວ	Notebook	1unit	1,563	1,563	1,650
ປາກ	1ກ້າ	Ball pen	1piece	1,200	1,238	1,310
ສໍດຳ	1ກ້ານ	Pencil	1piece	688	688	688
ຢາເສັ້ນ	1ກິໂລ	Tobacco	1kg	17,531	17,375	1,850
ຢາສູບອາແດງ	1ຊອງ	Cigarette(A)	1box	2,934	2,975	3,100

ແຫລ່ງຂໍ້ມູນ: ສູນສະຖິຕິແຫ່ງຊາດ, ຄະນະກຳມະການແຜນການ ແຫ່ງລັດ

Source: NSC, SPC

ຕາຕະລາງ 18

ດັດຊະນີລາຄາການຊົມໃຊ້ຂອງຄົວເຮືອນໃນ ສ.ປ.ປ.ລາວ.

ແຕ່ປີ 1998 - 2000 (ເດືອນ 12/95=100).

Table 18

Consumer Price Index of Lao P.D.R.

1998-2000 (Dec,1995=100).

ປີ/ເດືອນ	1	2	3	4	5	6	7	8	9	10	11	12
1998	148.31	167.30	172.87	196.08	207.25	257.03	271.10	279.14	300.09	303.34	330.53	345.41
1999	372.00	419.03	461.66	508.35	529.42	577.46	638.96	670.38	668.03	670.73	642.29	644.05
2000	653.86	665.20	671.25	685.59	693.69	701.06	706.52	714.81	732.25	726.71	713.18	712.06

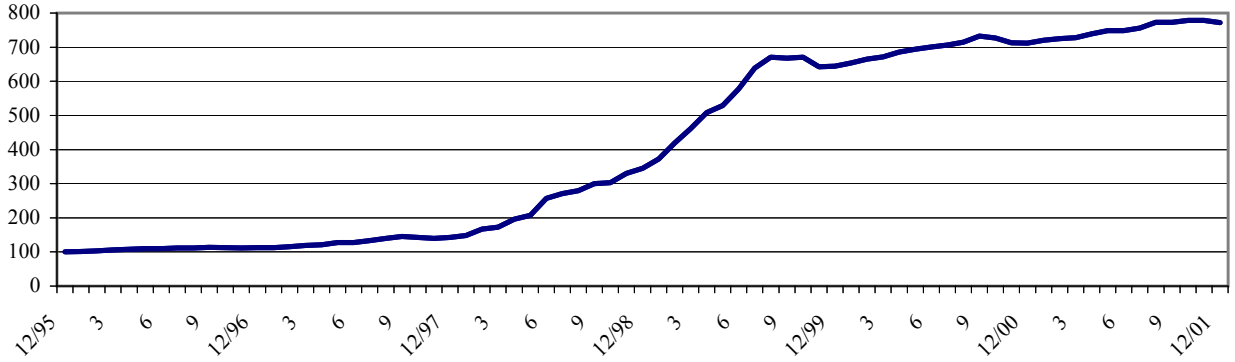

ຕາຕະລາງ 19

ດັດຊະນີລາຄາການຊົມໃຊ້ຂອງຄົວເຮືອນໃນ ສ.ປ.ປ.ລາວ.

ແຕ່ປີ 1998 - 2000 (ສົມທຽບໃສ່ເດືອນ 12 ຂອງປີຜ່ານມາ).

Table 19

Consumer Price Index of Lao P.D.R.

1998 -2000 (percentage compared to Dec.last year).

ປີ/ເດືອນ	1	2	3	4	5	6	7	8	9	10	11	12
1998	103.89	112.81	103.33	113.43	105.70	124.02	105.47	102.96	107.51	101.08	108.96	104.50
1999	107.70	112.64	110.17	110.11	104.14	109.07	110.65	104.92	99.65	100.40	95.76	100.27
2000	101.52	103.28	104.22	106.45	107.71	108.85	109.70	110.99	113.69	112.83	110.73	110.56

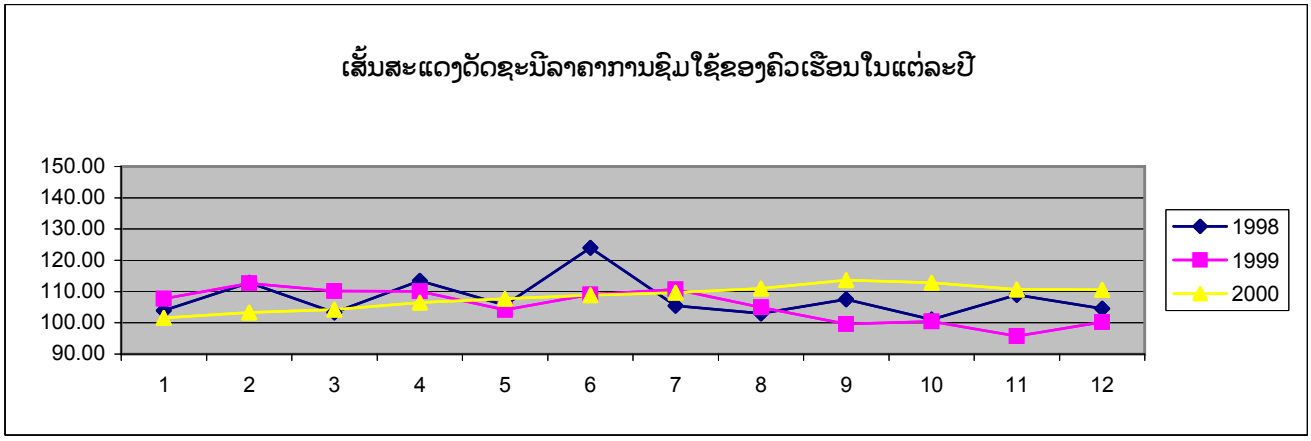

ແຫລ່ງຂໍ້ມູນ:ສູນສະຖິຕິແຫ່ງຊາດ, ຄະນະກຳມະການແຜນການ ແຫ່ງລັດ

Source: NSC,SPC

ການລົງທຶນຂອງລັດ ແລະ ຕ່າງປະເທດ

PUBLIC AND FOREIGN INVESTMENT

ຕາຕະລາງ 20 Table 20

ການລົງທຶນຂອງລັດ Public investment

ຫົວຫນ່ວຍ: ຕື້ກີບ Unit : Bill.kips

ຂະແຫນງການ Sector	1988-1999 ພາຍໃນ D/T	ຕ/ທ F/R	ລວມ Total	1999-2000* ພາຍໃນ D/T	ຕ/ທ F/R	ລວມ Total
ລວມ Total	**60.0**	**578.0**	**638.0**	**169.3**	**1293.5**	**1462.8**
ກະສັກຈຳ Agriculture	3.0	43.0	46.0	26.7	76.3	103.0
ອຸດສາຫະກຳ Industry	12.0	18.0	30.0	16.7	43.1	59.8
ຄົມມະນາຄົມ Communication	28.0	471.0	499.0	60.9	887.3	948.2
ສຶກສາ Education	5.0	18.0	23.0	19.8	67.5	87.3
ສາທາລະນະສຸກ Public health	4.0	13.0	17.0	13.2	96.1	109.3
ວັດທະນະທຳ Culture	6.0	5.0	11.0	10.4	39.0	49.4
ສະຫວັດດີການ Social welfare	2.0	10.0	12.0	5.5	56.6	62.1
ພັດທະນາຊົນນະບົດ Rural development	-	-	-	16.1	27.7	43.8

ແຫລ່ງຂໍ້ມູນ : ກົມຄຸ້ມຄອງການລົງທຶນຂອງລັດ, ຄະນະກຳມະການແຜນການ ແລະ ການຮ່ວມມື

Source: State management investment Department, CPC

ຕາຕະລາງ 21 | Table 21 :

ການລົງທຶນຕ່າງປະເທດ ແບ່ງຕາມຂະແໜງການ | Foreign investment by sector

ຫົວໜ່ວຍ: ພັນ ໂດລາສະຫະລັດ | Unit : $us. 1000

	ຂະແໜງການ Sector		1999	2000
1	ກະສິກຳ-ປ່າໄມ້ Agriculture-forestry	ຈຳນວນໂຄງການ Number of projects	11	5
		ທຶນຕ່າງປະເທດ Foreign investment	58,025.0	5,878.3
		ລວມທັງໝົດ Total	66,152.0	6,878.3
2	ອຸດສາຫະກຳ ແລະ ຫັດຖະກຳ Industry and handicraft	ຈຳນວນໂຄງການ Number of projects	10	17
		ທຶນຕ່າງປະເທດ Foreign investment	31,517.0	11,016.6
		ລວມທັງໝົດ Total	46,355.0	15,200.2
3	ຂຸດຄົ້ນບໍແຮ່, ນຳມັນ Mining, fuel	ຈຳນວນໂຄງການ Number of projects	1	-
		ທຶນຕ່າງປະເທດ Foreign investment	1,980.0	-
		ລວມທັງໝົດ Total	1,980.0	-
4	ຕັດຫຍິບ Garment	ຈຳນວນໂຄງການ Number of projects	2	4
		ທຶນຕ່າງປະເທດ Foreign investment	680.0	4377.5
		ລວມທັງໝົດ Total	900.0	4750.0
5	ກໍສ້າງ Contruction	ຈຳນວນໂຄງການ Number of projects	1	-
		ທຶນຕ່າງປະເທດ Foreign investment	1000.0	-
		ລວມທັງໝົດ Total	1000.0	-
6	ການບໍລິການ Service	ຈຳນວນໂຄງການ Number of projects	20	12
		ທັນຕ່າງປະເທດ Foreign investment	6,591.0	4,700.5
		ລວມທັງໝົດ Total	8,726.0	5,569.0

(ຍັງມີຕໍ່) (continued)

ຕາຕະລາງ 21 Table 21

ການລົງທຶນຕ່າງປະເທດ ແບ່ງຕາມຂະແໜງການ Foreign investment by sector

ຫົວໜ່ວຍ: ພັນ ໂດລາສະຫະລັດ Unit : $us. 1000

	ຂະແໜງການ Sector		1999	2000
7	ໂຮງແຮມ, ທ່ອງທ່ຽວ Hotel, tourist	ຈຳນວນໂຄງການ Number of projects	1	2
		ທຶນຕ່າງປະເທດ Foreign investment	185.0	580.0
		ລວມທັງຫມົດ Total	185.0	900.0
8	ທະນາຄານ, ປະກັນໄພ Bank, insurance	ຈຳນວນໂຄງການ Number of projects	1	-
		ທຶນຕ່າງປະເທດ Foreign investment	5,000.0	-
		ລວມທັງຫມົດ Total	10,000.0	-
9	ການຄ້າ Trade	ຈຳນວນໂຄງການ Number of projects	11	2
		ທຶນຕ່າງປະເທດ Foreign investment	2,985.0	300.0
		ລວມທັງຫມົດ Total	3,670.0	400.0
10	ທີ່ປຶກສາ Consultant	ຈຳນວນໂຄງການ Number of projects	2	3
		ທຶນຕ່າງປະເທດ Foreign investment	170.0	250.0
		ລວມທັງຫມົດ Total	175.0	250.0
		ຈຳນວນໂຄງການ Number of projects	**60**	**45**
	ລວມ: Total :	**ທຶນຕ່າງປະເທດ Foreign investment**	**108,133.0**	**27,102.9**
		ລວມທັງຫມົດ Total	**139,143.0**	**33,947.5**

ແຫລ່ງຂໍ້ມູນ: ຫ້ອງການປະຈຳຄະນະກຳມະການຄຸ້ມຄອງການລົງທຶນຕ່າງປະເທດ

Source : Foreign Investment Management Committee, Permanent Office (FIMC)

ແຮງງານ

LABOUR

ຕາຕະລາງ 22 Table 22

ແຮງງານ ປີ 2000 Labour force, 2000

ຫົວໜ່ວຍ : ຄົນ Unit : person

ລ/ດ Serial number	ລາຍການ	Items	1999	2000
1	**ແຮງງານຕ່າງປະເທດ**	Foreign labour	**2 399**	**3 529**
2	**ການ ສະມັກງານ**	Apply for job	**254**	**103**
	ຜູ້ສະມັກງານ	General applicants	173	21
	ນັກສຶກສາທີ່ຮຽນຈົບ	Students completed studies	81	82
3	**ການ ສະຫນອງງານ**	Placement	**140**	**75**
	ຜູ້ສະມັກງານ	General applicants	81	15
	ນັກສຶກສາທີ່ຮຽນຈົບ	Students completed studies	59	60

ແຫ່ລງຂໍ້ມູນ : ກະຊວງແຮງງານ ແລະສະຫວັດດີການ ສັງຄົມ / ກະຊວງອຸດສາຫະກຳ - ຫັດຖະກຳ

Source : Ministry of Labour and Social Welfare and Ministry of Industry - Handicraft

ຕາຕະລາງ 23: ກິດຈະກຳເສດຖະກິດຕົ້ນຕໍ ສຳລັບພົນລະເມືອ Table 23: Main economic activities for population aged 10 +

ອາຍຸ 10 ປີ ຂຶ້ນໄປ ໃນປີ 2000

ຫົວໜ່ວຍ: ສ່ວນຮ້ອຍ Unit: persent

ລ/ດ Ser	ກິດຈະກຳຕົ້ນຕໍ	Main Activities	ພົນລະເມືອງທີ່ເຮັດວຽກເສດຖະກິດ Economical Activities					
			ລວມ Total	ຍິງ Women	ຊາຍ Men	(%) Total	(%) Women	(%) Men
1	ເຮັດວຽກໃຫ້ລັດ	Goverment	**3 267**	989	2278	3.6	2.2	5.1
2	ເຮັດວຽກໃຫ້ລັດວິສາຫະກິດ	State interprise	**0 621**	0 215	406	0.7	0.47	0.9
3	ເຮັດວຽກໃຫ້ລັດ-ເອກະຊົນ	Parastatal	**0 190**	0 069	121	0.2	0.15	0.3
4	ເຮັດວຽກໃຫ້ເອກະຊົນ	private	**1 908**	0 635	1273	2.1	1.4	2.9
5	ເຮັດວຽກກະສິກຳ	Agriculture	**48 550**	25 340	23211	53.9	55.5	52.3
6	ເຮັດວຽກທຸລະກິດຂອງຕົນເອງ	Own account worker	**2 881**	1 749	1132	3.2	3.8	2.5
7	ເຮັດວຽກໃຫ້ຄອບຄົວ	Unpaid family worker	**3 575**	2 090	1485	4.0	4.6	3.3
8	ພໍ່ເຮືອນແມ່ເຮືອນ	House wife	**2 611**	2142	469	2.9	4.7	1.1
9	ນັກຮຽນ	Student	**10 293**	9 348	945	11.4	20.5	2.1
10	ຫວ່າງງານ	Unemployment	**12 133**	0 189	11945	13.5	0.41	26.9
11	ແກ່ສະລາ/ເຈັບປ່ວຍ/ບຳນານ	Retired/sick/too old	**2 393**	0 767	1626	2.7	1.7	3.7
12	ອື່ນໆ	Others	**0 331**	0 121	210	0.4	0.27	0.5
	ລວມ:	**Total**	**90 059**	45 653	44406	100.0	100	100.0

ແຫລ່ງຂໍ້ມູນ: ການສຳຫລວດພົນລະເມືອງ ປີ 1995

Source: Lao Population Census,1995

¡ ½¦ Φ¿

AGRICULTURE

ຕາຕະລາງ 24 **Table 24 :**

ເນື້ອທີ່ເກັບກ່ຽວ ແລະ ຜົນຜະລິດ ພືດ **Harvested area , yield and production**

ລາຍການ	Items	ເນື້ອທີ່ເກັບກ່ຽວ (ຮຕ) Harvested area (Th.ha)		ຜະລິດຕະພາບ (ຕ/ຮຕ) Yield (Ton/ha)		ຜົນຜະລິດ (ຕ) Production (Th.tons)	
		1999	2000	1999	2000	1999	2000
ພືດສະບຽງ	**Cereals**	**772.0**	**787.8**			**2 270.7**	**2 436.2**
ເຂົ້າ	**Rice**	**718.2**	**719.5**	**2.9**	**3.1**	**2 094.0**	**2 201.7**
ນາປີ	Season rice	477.5	475.6	3.1	3.3	1 502.0	1 552.8
ນາແຊງ	Irrigated rice	87.0	91.8	4.1	4.3	354.0	390.2
ເຂົ້າໄร่	Upland rice	153.7	152.1	1.6	1.7	238.0	258.8
ສາລີ	Maize	40.7	49.0	2.4	2.4	96.1	117.0
ເຜືອກມັນຕ່າງໆ	Starchy roots	13.1	19.4	6.2	6.1	80.6	117.5
ຜັກ ແລະ ຖົ່ວທຸກຊະນິດ	**Vegetables and Beans**	**41.1**	**104.7**	**5.7**	**6.1**	**236.0**	**636.0**
ພືດອຸດສາຫະກຳ	**Manufacturing products**	**78.1**	**70.3**			**239.4**	**378.4**
ຖົ່ວຂຽວ	Mungbeans	1.7	1.3	0.9	0.8	1.5	1.1
ຖົ່ວເຫລືອງ	Soybeans	6.8	6.4	0.9	0.8	5.9	5.4
ຖົ່ວດິນ	Peanut	13.1	12.8	1.0	1.0	13.1	13.2
ຢາສູບ	Tobacco	4.3	6.7	5.4	5.0	23.4	33.4
ຝ້າຍ	Cotton	4.4	4.7	1.0	1.0	4.3	4.6
ອ້ອຍ	Sugarcane	4.7	8.4	36.7	35.4	173.6	297.0
ກາເຟ	Coffee	0.0	29.4	0.4	0.0	0.0	0.0
ຊາ	Tea	0.9	0.6	0.4	0.4	0.4	0.2

ແຫລ່ງຂໍ້ມູນ: ກະຊວງກະສິກຳ - ປ່າໄມ້

Source : Ministry of Agriculture-Forestry

ຕາຕະລາງ 25 Table 25

ເຂົ້າລວມ Total rice

ລະ ຫັດ Code	ຊື່ແຂວງ	Name of provinces	ເນື້ອທີ່ເກັບກ່ຽວ (ຮຕ) Harvested Area (Ha)		ຜະລິດຕະພາບ (ຕ/ຮຕ) Yield (Ton/ha)		ຜົນຜະລິດ (ຕ) Production (Ton)	
			1999	2000	1999	2000	1999	2000
01	ກ.ພ.ວຽງຈັນ	Vientiane Mun.	64 400	70 750	3.57	3.72	229 900	263 090
02	ຜົ້ງສາລີ	Phongsaly	21 600	21 740	1.87	2.05	40 300	44 508
03	ຫລວງນ້ຳທາ	Luangnamtha	19 600	19 220	2.38	2.40	46 600	46 195
04	ອຸດົມໄຊ	Oudomxay	33 800	29 430	2.15	2.24	72 800	65 856
05	ບໍ່ແກ້ວ	Bokeo	15 300	11 980	2.77	3.01	42 400	36 090
06	ຫລວງພະບາງ	Luangprabang	44 200	43 710	2.18	2.19	96 500	95 680
07	ຫົວພັນ	Huaphanh	25 600	26 690	2.31	2.37	59 200	63 190
08	ໄຊຍະບູລີ	Xayabury	34 500	37 580	2.71	2.67	93 600	100 320
09	ຊຽງຂວາງ	Xiengkhuang	25 700	25 010	2.36	2.59	60 700	64 680
10	ວຽງຈັນ	Vientiane	45 600	46 830	3.21	3.32	146 300	155 500
11	ບໍລິຄຳໄຊ	Borikhamxay	33 100	38 490	3.17	2.95	104 800	113 601
12	ຄຳມ່ວນ	Khammuane	50 800	43 160	3.20	3.38	162 600	145 910
13	ສະຫວັນນະເຂດ	Savannakhet	127 800	126 650	3.29	3.42	420 200	433 740
14	ສາລະວັນ	Saravane	50 700	56 060	2.75	3.18	139 600	178 100
15	ເຊກອງ	Sekong	6 300	7 130	2.19	2.43	13 800	17 310
16	ຈຳປາສັກ	Champasack	96 200	91 680	3.20	3.41	307 500	312 720
17	ອັດຕະປື	Attapeu	15 900	17 320	2.47	2.81	39 200	48 670
18	ເຂດພິເສດ ໄຊສົມບູ	Xaysomboun SR	7 000	6 080	2.54	2.72	17 800	16 540
	ລວມ	**Total**	**718 100**	**719 510**	**2.92**	**3.06**	**2 093 800**	**2 201 700**

ແຫລ່ງຂໍ້ມູນ: ກະຊວງກະສິກຳ - ປ່າໄມ້

Source : Ministry of Agriculture - Forestry.

ຕາຕະລາງ 26 Table 26

ເຂົ້ານາປີ Season rice

ລະ ຫັດ Code	ຊື່ແຂວງ	Name of provinces	;ນື້ອທີ່ເກັບກ່ຽວ (ຮຕ) Harvested Area (Ha)		ຜະລິດຕະພາບ (ຕ/ຮຕ) Yield (Ton/ha)		ຜົນຜະລິດ (ຕ) Production (Ton)	
			1999	2000	1999	2000	1999	2000
01	ກ.ພ.ວຽງຈັນ	Vientiane Mun.	47 700	50 600	3.31	3.40	158 000	172 200
02	ຜົ້ງສາລີ	Phongsaly	5 700	5 400	3.24	3.21	18 600	17 260
03	ຫລວງນ້ຳທາ	Luangnamtha	7 500	7 900	3.30	3.24	24 700	25 400
04	ອຸດົມໄຊ	Oudomxay	8 700	9 200	3.26	3.29	28 500	30 220
05	ບໍ່ແກ້ວ	Bokeo	9 800	10 200	3.35	3.19	32 700	32 510
06	ຫລວງພະບາງ	Luangprabang	9 900	9 800	3.30	3.30	32 800	32 200
07	ຫົວພັນ	Huaphanh	11 400	11 400	3.25	3.20	36 900	36 420
08	ໄຊຍະບູລີ	Xayabury	20 300	21 500	3.32	3.24	67 600	69 760
09	ຊຽງຂວາງ	Xiengkhuang	13 100	14 500	3.00	3.20	39 300	46 430
10	ວຽງຈັນ	Vientiane	35 400	37 700	3.25	3.25	115 300	122 300
11	ບໍລິຄຳໄຊ	Borikhamxay	24 100	25 000	3.14	3.20	75 500	80 030
12	ຄຳມ່ວນ	Khammuane	42 800	34 000	3.11	3.25	133 000	110 400
13	ສະຫວັນນະເຂດ	Savannakhet	103 400	101 600	3.20	3.30	331 000	335 100
14	ສາລະວັນ	Saravane	38 100	46 300	2.94	3.24	112 000	150 100
15	ເຊກອງ	Sekong	2 800	3 000	2.99	3.16	8 400	9 350
16	ຈຳປາສັກ	Champasack	79 500	71 100	3.00	3.25	239 000	231 100
17	ອັດຕະປື	Attapeu	12 300	12 400	2.79	3.16	34 300	39 200
18	ເຂດພິເສດ ໄຊສົມ	Xaysomboun SR	5 000	4 000	2.95	3.20	14 400	12 820
	ລວມ	**Total**	**477 500**	**475 600**	**3.15**	**3.26**	**1502 000**	**1552 800**

ແຫລ່ງຂໍ້ມູນ: ກະຊວງກະສິກຳ - ປ່າໄມ້

Source : Ministry of Agriculture - Forestry.

ຕາຕະລາງ 27 Table 27

ເຂົ້ານາແຊງ Irrigated rice

ລະ ຫັດ Code	ຊື່ແຂວງ	Name of provinces	ເນື້ອທີ່ເກັບກ່ຽວ (ຮຕ) Harvested Area (Ha)		ຜະລິດຕະພາບ (ຕ/ຮຕ) Yield (Ton/ha)		ຜົນຜະລິດ (ຕ) Production (Ton)	
			1999	2000	1999	2000	1999	2000
01	ນ.ພ.ວຽງຈັນ	Vientiane Mun.	16 700	19 520	4.30	4.60	71 900	89 792
02	ຜົ້ງສາລີ	Phongsaly	100	60	3.13	3.54	400	198
03	ຫລວງນ້ຳທາ	Luangnamtha	900	740	3.40	3.87	2 900	2 864
04	ອຸດົມໄຊ	Oudomxay	900	830	3.62	3.20	3 200	2 656
05	ບໍ່ແກ້ວ	Bokeo	200	220	3.34	4.11	700	904
06	ຫລວງພະບາງ	Luangprabang	2 300	1 800	3.40	4.10	7 700	7 380
07	ຫົວພັນ	Huaphanh	1 500	980	2.99	3.00	4 600	2 940
08	ໄຊຍະບູລີ	Xayabury	2 000	1 950	3.49	3.18	7 100	6 201
09	ຊຽງຂວາງ	Xiengkhuang	300	330	3.03	3.50	1 000	1 155
10	ວຽງຈັນ	Vientiane	5 600	6 970	3.98	4.25	22 300	29 623
11	ບໍລິຄຳໄຊ	Borikhamxay	6 100	4 310	4.20	4.27	25 400	18 391
12	ຄຳມ່ວນ	Khammuane	6 700	7 770	4.10	4.27	27 600	33 210
13	ສະຫວັນນະເຂດ	Savannakhet	20 200	21 250	4.10	4.33	82 600	92 115
14	ສາລະວັນ	Saravane	5 800	4 890	4.16	4.00	24 200	19 580
15	ເຊກອງ	Sekong	400	420	3.81	4.00	1 600	1 696
16	ຈຳປາສັກ	Champasack	16 700	19 230	4.10	4.12	68 500	79 280
17	ອັດຕະປື	Attapeu	400	450	3.82	4.10	1 700	1 845
18	ເຂດພິເສດ ໄຊສົມບູນ	Xaysomboun SR	100	80	3.71	4.00	500	320
	ລວມ	**Total**	**86 900**	**91 800**	**4.07**	**4.25**	**353 900**	**390 150**

ແຫລ່ງຂໍ້ມູນ: ກະຊວງກະສິກຳ - ປ່າໄມ້

Source : Ministry of Agriculture - Forestry.

ຕາຕະລາງ 28 Table 28

ເຂົ້າໄຮ່ Upland rice

ລະຫັດ Code	ຊື່ແຂວງ	Name of provinces	ເນື້ອທີ່ເກັບກ່ຽວ (ຮຕ) Harvested Area (Ha)		ຜະລິດຕະພາບ (ຕ/ຮຕ) Yield (Ton/ha)		ຜົນຜະລິດ (ຕ) Production (Ton)	
			1999	2000	1999	2000	1999	2000
01	ກ.ພ.ວຽງຈັນ	Vientiane Mun.	0	630	0.00	1.73	0.00	1 098
02	ຜົ້ງສາລີ	Phongsaly	15 800	16 280	1.35	1.66	21 300	27 050
03	ຫລວງນ້ຳທາ	Luangnamtha	11 200	10 580	1.70	1.70	19 000	17 931
04	ອຸດົມໄຊ	Oudomxay	24 200	19 400	1.70	1.70	41 100	32 980
05	ບໍ່ແກ້ວ	Bokeo	5 300	1 560	1.70	1.72	9 000	2 676
06	ຫລວງພະບາງ	Luangprabang	32 000	32 110	1.75	1.75	56 000	56 100
07	ຫົວພັນ	Huaphanh	12 700	14 310	1.39	1.66	17 700	23 830
08	ໄຊຍະບູລີ	Xayabury	12 200	14 130	1.55	1.72	18 900	24 359
09	ຊຽງຂວາງ	Xiengkhuang	12 300	10 180	1.66	1.68	20 400	17 095
10	ວຽງຈັນ	Vientiane	4 600	2 160	1.89	1.66	8 700	3 577
11	ບໍລິຄຳໄຊ	Borikhamxay	2 900	9 180	1.34	1.65	3 900	15 180
12	ຄຳມ່ວນ	Khammuane	1 300	1 390	1.54	1.65	2 000	2 300
13	ສະຫວັນນະເຂດ	Savannakhet	4 200	3 800	1.57	1.72	6 600	6 525
14	ສາລະວັນ	Saravane	6 800	4 870	0.50	1.73	3 400	8 420
15	ເຊກອງ	Sekong	3 100	3 710	1.23	1.69	3 800	6 264
16	ຈຳປາສັກ	Champasack	0	1 350	0.00	1.74	0	2 340
17	ອັດຕະປື	Attapeu	3 200	4 470	1.00	1.71	3 200	7 625
18	ເຂດພິເສດ ໄຊສົມບູນ	Xaysomboun SR	1 900	2 000	1.53	1.70	2 900	3 400
	ລວມ	**Total**	**153 700**	**152 110**	**1.55**	**1.70**	**237 900**	**258 750**

ແຫລ່ງຂໍ້ມູນ: ກະຊວງກະສິກຳ - ປ່າໄມ້

Source : Ministry of Agriculture - Forestry. 153600 238000

ຕາຕະລາງ 29 Table 29

ສາລີ Maize

ລະຫັດ Code	ຊື່ແຂວງ	Name of provinces	ເນື້ອທີ່ເກັບກ່ຽວ (ຮຕ) Harvested Area (Ha)		ຜະລິດຕະພາບ (ຕ/ຮຕ) Yield (Ton/ha)		ຜົນຜະລິດ (ຕ) Production (Ton)	
			1999	2000	1999	2000	1999	2000
01	ກ.ພ.ວຽງຈັນ	Vientiane Mun.	1 345	1 830	2.80	2.83	3 770	5 175
02	ຜົ້ງສາລີ	Phongsaly	4 210	3 220	2.31	2.29	9 720	7 376
03	ຫລວງນ້ຳທາ	Luangnamtha	1 230	370	2.00	2.01	2 460	743
04	ອຸດົມໄຊ	Oudomxay	1 165	2 330	2.28	2.35	2 660	5 486
05	ບໍ່ແກ້ວ	Bokeo	1 910	1 610	2.37	2.78	4 525	4 471
06	ຫລວງພະບາງ	Luangprabang	4 570	4 730	2.16	2.19	9 850	10 357
07	ຫົວພັນ	Huaphanh	6 155	6 040	2.35	2.45	14 490	14 808
08	ໄຊຍະບູລີ	Xayabury	4 980	5 590	2.50	2.50	12 450	13 965
09	ຊຽງຂວາງ	Xiengkhuang	5 890	5 910	2.51	2.52	14 810	14 876
10	ວຽງຈັນ	Vientiane	2 130	3 470	2.64	2.61	5 625	9 060
11	ບໍລິຄຳໄຊ	Borikhamxay	640	1 660	2.46	2.46	1 575	4 085
12	ຄຳມ່ວນ	Khammuane	690	780	2.49	2.42	1 720	1 889
13	ສະຫວັນນະເຂດ	Savannakhet	2 985	4 220	2.05	2.05	6 120	8 671
14	ສາລະວັນ	Saravane	1 710	4 290	2.29	2.25	3 915	9 657
15	ເຊກອງ	Sekong	300	830	2.20	2.19	660	1 815
16	ຈຳປາສັກ	Champasack	270	1 420	2.37	2.21	640	3 144
17	ອັດຕະປື	Attapeu	400	450	1.86	1.89	745	851
18	ເຂດພິເສດ ໄຊສົມບູນ	Xaysomboun SR	150	260	2.50	2.20	375	572
	ລວມ	**Total**	**40 730**	**49 010**	**2.36**	**2.39**	**96 110**	**117 001**

ແຫລ່ງຂໍ້ມູນ: ກະຊວງກະສິກຳ - ປ່າໄມ້

Source : Ministry of Agriculture - Forestry.

ຕາຕະລາງ 30 Table 30

ເຜືອກມັນທຸກຊະນິດ Starchy roots

ລະຫັດ Code	ຊື່ແຂວງ	Name of provinces	ນ້ອທີ່ເກັບກ່ຽວ (ຮຕ) Harvested Area (Ha)		ຜະລິດຕະພາບ (ຕ/ຮຕ) Yield (Ton/ha)		ຜົນຜະລິດ (ຕ) Production (Ton)	
			1999	2000	1999	2000	1999	2000
01	ກ.ພ.ວຽງຈັນ	Vientiane Mun.	320	230	8.16	8.19	2 610	1 884
02	ຜົ້ງສາລີ	Phongsaly	2 800	780	6.02	6.01	16 850	4 690
03	ຫລວງນ້ຳທາ	Luangnamtha	100	640	6.80	6.76	680	4 325
04	ອຸດົມໄຊ	Oudomxay	550	890	4.91	4.93	2 700	4 385
05	ບໍ່ແກ້ວ	Bokeo	60	60	6.17	6.38	370	383
06	ຫລວງພະບາງ	Luangprabang	1 630	1 740	6.55	6.69	10 680	11 641
07	ຫົວພັນ	Huaphanh	1 000	490	6.22	6.42	6 220	3 144
08	ໄຊຍະບູລີ	Xayabury	120	420	5.75	5.82	690	2 444
09	ຊຽງຂວາງ	Xiengkhuang	1 230	1 270	6.00	5.99	7 380	7 602
10	ວຽງຈັນ	Vientiane	320	1 020	7.03	7.00	2 250	7 142
11	ບໍລິຄຳໄຊ	Borikhamxay	620	3 250	6.16	6.16	3 820	20 030
12	ຄຳມ່ວນ	Khammuane	300	390	6.00	6.14	1 800	2 394
13	ສະຫວັນນະເຂດ	Savannakhet	1 500	920	5.87	5.85	8 800	5 383
14	ສາລະວັນ	Saravane	900	4 260	7.17	5.99	6 450	25 516
15	ເຊກອງ	Sekong	1 330	1 910	5.53	5.56	7 350	10 629
16	ຈຳປາສັກ	Champasack	210	890	7.86	5.20	1 650	4 629
17	ອັດຕະປື	Attapeu	60	250	5.00	5.02	300	1 254
18	ເຂດພິເສດ ໄຊສົມບູນ	Xaysomboun SR	-	10	-	2.50	-	25
	ລວມ	**Total**	**13 050**	**19 420**	**6.18**	**6.05**	**80 600**	**117 500**

ແຫລ່ງຂໍ້ມູນ: ກະຊວງກະສິກຳ - ປ່າໄມ້

Source : Ministry of Agriculture - Forestry.

ຕາຕະລາງ 31 Table 31

ຜັກ ແລະ ຖວທຸກຂະນດ Vegetables and beans

ລະຫັດ Code	ຊື່ແຂວງ	Name of provinces	ເນື້ອທີ່ເກັບກ່ຽວ (ຮຕ) Harvested Area (Ha)		ຜະລິດຕະພາບ (ຕ/ຮຕ) Yield (Ton/ha)		ຜົນຜະລິດ (ຕ) Production (Ton)	
			1999	2000	1999	2000	1999	2000
01	ນ.ພ.ວຽງຈັນ	Vientiane Mun.	4 670	12 360	8.12	8.35	37 920	103 214
02	ຜົ້ງສາລີ	Phongsaly	750	570	3.16	3.15	2 370	1 798
03	ຫລວງນ້ຳທາ	Luangnamtha	580	3 140	4.00	4.00	2 320	12 572
04	ອຸດົມໄຊ	Oudomxay	730	3 670	6.30	6.30	4 600	23 134
05	ບໍ່ແກ້ວ	Bokeo	745	840	7.22	7.19	5 380	6 043
06	ຫລວງພະບາງ	Luangprabang	5 880	8 540	4.63	4.63	27 200	39 540
07	ຫົວພັນ	Huaphanh	3 350	2 240	4.03	4.02	13 500	9 007
08	ໄຊຍະບູລີ	Xayabury	2 620	6 760	3.87	3.87	10 140	26 153
09	ຊຽງຂວາງ	Xiengkhuang	1 275	3 170	5.22	5.22	6 650	16 537
10	ວຽງຈັນ	Vientiane	2 010	9 970	8.01	7.00	16 100	69 818
11	ບໍລິຄຳໄຊ	Borikhamxay	2 180	11 200	6.88	6.95	15 000	77 861
12	ຄຳມ່ວນ	Khammuane	1 260	9 930	6.55	6.55	8 250	65 055
13	ສະຫວັນນະເຂດ	Savannakhet	4 895	13 060	7.10	7.10	34 752	92 719
14	ສາລະວັນ	Saravane	1 750	5 950	4.97	4.40	8 700	26 187
15	ເຊກອງ	Sekong	210	930	5.48	5.24	1 150	4 872
16	ຈຳປາສັກ	Champasack	7 535	11 190	5.24	5.06	39 500	56 568
17	ອັດຕະປື	Attapeu	350	890	4.37	4.36	1 530	3 876
18	ເຂດພິເສດ ໄຊສົມບູນ	Xaysomboun SR	260	290	3.62	3.61	940	1 046
	ລວມ	**Total**	**41 050**	**104 700**	**5.75**	**6.07**	**236 002**	**636 000**

ແຫລ່ງຂໍ້ມູນ: ກະຊວງກະສິກຳ - ປ່າໄມ້

Source : Ministry of Agriculture - Forestry.

ຕາຕະລາງ 32 Table 32

ຖົ່ວຂຽວ Mung beans

ລະຫັດ Code	ຊື່ແຂວງ	Name of provinces	ເນື້ອທີ່ເກັບກ່ຽວ (ຮກ) Harvested Area (Ha)		ຜະລິດຕະພາບ (ຕ/ຮຕ) Yield (Ton/ha)		ຜົນຜະລິດ (ຕ) Production (Ton)	
			1999	2000	1999	2000	1999	2000
01	ນ.ພ.ວຽງຈັນ	Vientiane Mun.	35	70	0.83	0.77	29	54
02	ຜົ້ງສາລີ	Phongsaly	70	60	0.86	0.87	60	52
03	ຫລວງນ້ຳທາ	Luangnamtha	20	180	0.75	0.73	15	132
04	ອຸດົມໄຊ	Oudomxay	40	80	0.88	0.88	35	70
05	ບໍ່ແກ້ວ	Bokeo	-	10	-	0.70	-	7
06	ຫລວງພະບາງ	Luangprabang	270	130	0.91	0.90	245	117
07	ຫົວພັນ	Huaphanh	470	230	0.86	0.86	405	198
08	ໄຊຍະບູລີ	Xayabury	50	20	0.90	0.70	45	14
09	ຊຽງຂວາງ	Xiengkhuang	70	50	0.93	0.94	65	47
10	ວຽງຈັນ	Vientiane	120	140	0.83	0.79	100	110
11	ບໍລິຄຳໄຊ	Borikhamxay	-	10	-	0.40	-	4
12	ຄຳມ່ວນ	Khammuane	5	10	0.80	0.80	4	8
13	ສະຫວັນນະເຂດ	Savannakhet	35	40	0.80	0.78	28	31
14	ສາລະວັນ	Saravane	-	40	-	0.80	-	32
15	ເຊກອງ	Sekong	-	70	-	0.86	-	60
16	ຈຳປາສັກ	Champasack	365	20	0.90	0.65	329	13
17	ອັດຕະປື	Attapeu	125	170	0.80	0.85	100	145
18	ເຂດພິເສດ ໄຊສົມບູນ	Xaysomboun SR	60	10	0.83	0.80	50	8
	ລວມ	**Total**	**1 735**	**1 340**	**0.87**	**0.82**	**1 510**	**1 102**

ແຫລ່ງຂໍ້ມູນ: ກະຊວງກະສິກຳ - ປ່າໄມ້

Source : Ministry of Agriculture - Forestry.

ຕາຕະລາງ 33 Table 33

ຖົ່ວເຫລືອງ Soy beans

ລະຫັດ Code	ຊື່ແຂວງ	Name of provinces	ນ້ອທີ່ເກັບກ່ຽວ (ຮຕ) Harvested Area (Ha)		ຜະລິດຕະພາບ (ຕ/ຮຕ) Yield (Ton/ha)		ຜົນຜະລິດ (ຕ) Production (Ton)	
			1999	2000	1999	2000	1999	2000
01	ກ.ພ.ວຽງຈັນ	Vientiane Mun.	60	180	0.87	0.86	52	154
02	ຜົ້ງສາລີ	Phongsaly	260	210	0.66	0.66	171	139
03	ຫລວງນ້ຳທາ	Luangnamtha	40	230	0.85	0.87	34	199
04	ອຸດົມໄຊ	Oudomxay	120	140	0.83	0.86	100	120
05	ບໍ່ແກ້ວ	Bokeo	50	200	0.80	0.79	40	157
06	ຫລວງພະບາງ	Luangprabang	240	190	0.78	0.76	188	144
07	ຫົວພັນ	Huaphanh	1 975	1 340	1.03	1.01	2 042	1 359
08	ໄຊຍະບູລີ	Xayabury	40	20	0.83	0.85	33	17
09	ຊຽງຂວາງ	Xiengkhuang	220	290	0.70	0.70	155	203
10	ວຽງຈັນ	Vientiane	-	90	-	0.76	-	68
11	ບໍລິຄຳໄຊ	Borikhamxay	-	280	-	0.70	-	196
12	ຄຳມ່ວນ	Khammuane	1 110	20	0.70	0.55	782	11
13	ສະຫວັນນະເຂດ	Savannakhet	-	20	-	0.65	-	13
14	ສາລະວັນ	Saravane	1 500	1 050	0.85	0.83	1 280	872
15	ເຊກອງ	Sekong	-	290	-	0.80	-	231
16	ຈຳປາສັກ	Champasack	1 070	1 350	0.83	0.83	887	1 123
17	ອັດຕະປື	Attapeu	50	430	0.80	0.80	40	344
18	ເຂດພິເສດ ໄຊສົມບູນ	Xaysomboun SR	65	80	0.71	0.66	46	53
	ລວມ	**Total**	**6 800**	**6 410**	**0.86**	**0.84**	**5 850**	**5 403**

ແຫລ່ງຂໍ້ມູນ: ກະຊວງກະສິກຳ - ປ່າໄມ້

Source : Ministry of Agriculture - Forestry.

ຕາຕະລາງ 34 Table 34

ຖົ່ວດິນ Peanut

ລະຫັດ Code	ຊື່ແຂວງ	Name of provinces	ນິ້ວທີເກັບກ່ຽວ (ຮຕ) Harvested Area (Ha)		ຜະລິດຕະພາບ (ຕ/ຮຕ) Yield (Ton/ha)		ຜົນຜະລິດ (ຕ) Production (Ton)	
			1999	2000	1999	2000	1999	2000
01	ກ.ພ.ວຽງຈັນ	Vientiane Mun.	265	30	1.00	0.87	265	26
02	ຜົ້ງສາລີ	Phongsaly	150	350	0.93	0.95	140	334
03	ຫລວງນ້ຳທາ	Luangnamtha	85	270	1.00	0.99	85	266
04	ອຸດົມໄຊ	Oudomxay	545	360	0.99	1.00	540	359
05	ບໍ່ແກ້ວ	Bokeo	570	10	0.97	1.10	555	11
06	ຫລວງພະບາງ	Luangprabang	1 510	780	1.00	1.00	1 510	781
07	ຫົວພັນ	Huaphanh	535	1 190	0.96	0.99	515	1 174
08	ໄຊຍະບູລີ	Xayabury	2 600	2 440	1.14	1.23	2 970	2 999
09	ຊຽງຂວາງ	Xiengkhuang	910	370	0.90	0.93	820	344
10	ວຽງຈັນ	Vientiane	950	760	0.99	0.99	940	754
11	ບໍລິຄຳໄຊ	Borikhamxay	190	210	0.92	0.97	175	204
12	ຄຳມ່ວນ	Khammuane	30	110	0.93	0.90	28	99
13	ສະຫວັນນະເຂດ	Savannakhet	920	810	0.98	0.98	900	796
14	ສາລະວັນ	Saravane	2 740	4 260	0.95	0.99	2 605	4 212
15	ເຊກອງ	Sekong	200	130	0.90	0.92	180	120
16	ຈຳປາສັກ	Champasack	780	620	1.00	1.00	780	620
17	ອັດຕະປື	Attapeu	60	100	0.92	0.92	55	92
18	ເຂດພິເສດ ໄຊສົມບູນ	Xaysomboun SR	70	10	0.96	1.00	67	10
	ລວມ	**Total**	**13 110**	**12 810**	**1.00**	**1.03**	**13 130**	**13 201**

ແຫລ່ງຂໍ້ມູນ: ກະຊວງກະສິກຳ - ປ່າໄມ້

Source : Ministry of Agriculture - Forestry.

ຕາຕະລາງ 35 Table 35

ຢາສູບ Tabacco

ລະຫັດ Code	ຊື່ແຂວງ	Name of provinces	ເນື້ອທີ່ເກັບກ່ຽວ (ຮຕ) Harvested Area (Ha)		ຜະລິດຕະພາບ (ຕ/ຮຕ) Yield (Ton/ha)		ຜົນຜະລິດ (ຕ) Production (Ton)	
			1999	2000	1999	2000	1999	2000
01	ກ.ພ.ວຽງຈັນ	Vientiane Mun.	1 000	1 000	6.50	….	6 500	….
02	ຜົ້ງສາລີ	Phongsaly	-	-	-	-	-	-
03	ຫລວງນ້ຳທາ	Luangnamtha	70	110	3.21	4.01	225	441
04	ອຸດົມໄຊ	Oudomxay	-	420	-	5.00	-	2 100
05	ບໍ່ແກ້ວ	Bokeo	110	200	4.55	4.58	500	915
06	ຫລວງພະບາງ	Luangprabang	370	390	4.51	5.52	1 670	2 151
07	ຫົວພັນ	Huaphanh	25	50	3.00	4.04	75	202
08	ໄຊຍະບູລີ	Xayabury	80	130	4.19	4.77	335	620
09	ຊຽງຂວາງ	Xiengkhuang	-	-	-	-	-	-
10	ວຽງຈັນ	Vientiane	450	470	6.50	6.57	2 925	3 089
11	ບໍລິຄຳໄຊ	Borikhamxay	150	990	6.00	6.54	900	6 471
12	ຄຳມ່ວນ	Khammuane	790	750	5.66	6.42	4 470	4 812
13	ສະຫວັນນະເຂດ	Savannakhet	570	730	4.94	6.83	2 815	4 984
14	ສາລະວັນ	Saravane	140	150	4.64	5.63	650	844
15	ເຊກອງ	Sekong	130	280	3.50	4.67	455	1 307
16	ຈຳປາສັກ	Champasack	300	710	5.00	5.60	1 500	3 976
17	ອັດຕະປື	Attapeu	110	310	3.00	4.80	330	1 488
18	ເຂດພິເສດ ໄຊສົມບູນ	Xaysomboun SR	-	-	-	-	-	-
	ລວມ	**Total**	**4 295**	**6 690**	**5.44**	**4.99**	**23 350**	**33 400**

ແຫລ່ງຂໍ້ມູນ: ກະຊວງກະສິກຳ - ປ່າໄມ້

Source : Ministry of Agriculture - Forestry.

ຕາຕະລາງ 36 Table 36

ຝ້າຍ Cotton

ລະຫັດ Code	ຊື່ແຂວງ	Name of provinces	ເນື້ອທີ່ເກັບກ່ຽວ (ຮຕ) Harvested Area (Ha)		ຜະລິດຕະພາບ (ຕ/ຮຕ) Yield (Ton/ha)		ຜົນຜະລິດ (ຕ) Production (Ton)	
			1999	2000	1999	2000	1999	2000
01	ກ.ພ.ວຽງຈັນ	Vientiane Mun.	-	-	-	1.00	-	1
02	ຜົງສາລີ	Phongsaly	-	230	-	0.89	-	208
03	ຫລວງນ້ຳທາ	Luangnamtha	100	250	0.85	0.93	85	228
04	ອຸດົມໄຊ	Oudomxay	220	360	1.00	1.00	220	364
05	ບໍແກ້ວ	Bokeo	-	-	-	-	-	-
06	ຫລວງພະບາງ	Luangprabang	290	60	0.86	0.86	250	49
07	ຫົວພັນ	Huaphanh	500	200	0.80	0.85	400	173
08	ໄຊຍະບູລີ	Xayabury	1 420	850	1.25	1.25	1 775	1 066
09	ຊຽງຂວາງ	Xiengkhuang	-	-	-	-	-	-
10	ວຽງຈັນ	Vientiane	-	70	-	0.93	-	62
11	ບໍລິຄຳໄຊ	Borikhamxay	150	30	0.75	0.74	112	23
12	ຄຳມ່ວນ	Khammuane	55	50	0.91	0.92	50	46
13	ສະຫວັນນະເຂດ	Savannakhet	925	750	0.82	0.93	755	700
14	ສາລະວັນ	Saravane	220	1 010	0.93	0.93	205	935
15	ເຊກອງ	Sekong	50	60	0.80	0.84	40	48
16	ຈຳປາສັກ	Champasack	490	620	0.75	0.91	368	565
17	ອັດຕະປື	Attapeu	0	150	0.00	0.82	0	132
18	ເຂດພິເສດ ໄຊສົມບູນ	Xaysomboun SR	0	-	-	0.00	0	-
	ລວມ	**Total**	**4 420**	**4 690**	**0.96**	**0.98**	**4 260**	**4 600**

ແຫລ່ງຂໍ້ມູນ: ກະຊວງກະສິກຳ - ປ່າໄມ້

Source : Ministry of Agriculture - Forestry.

ຕາຕະລາງ 37 Table 37

ອອຍ Sugarcane

ລະຫັດ Code	ຊື່ແຂວງ	Name of provinces	ເນື້ອທີ່ເກັບກ່ຽວ (ຮຕ) Harvested Area (Ha)		ຜະລິດຕະພາບ (ຕ/ຮຕ) Yield (Ton/ha)		ຜົນຜະລິດ (ຕ) Production (Ton)	
			1999	2000	1999	2000	1999	2000
01	ກ.ພ.ວຽງຈັນ	Vientiane Mun.	970	980	40.00	40.00	38 800	39 080
02	ຜົ້ງສາລີ	Phongsaly	960	1 310	45.00	52.50	43 200	68 830
03	ຫລວງນ້ຳທາ	Luangnamtha	975	780	45.03	60.00	43 900	46 620
04	ອຸດົມໄຊ	Oudomxay	320	510	25.00	20.00	8 000	10 120
05	ບໍ່ແກ້ວ	Bokeo	175	50	30.00	25.00	5 250	1 250
06	ຫລວງພະບາງ	Luangprabang	200	40	25.00	22.00	5 000	880
07	ຫົວພັນ	Huaphanh	-	990	-	23.00	-	22 770
08	ໄຊຍະບູລີ	Xayabury	100	40	25.00	19.00	2 500	760
09	ຊຽງຂວາງ	Xiengkhuang	320	240	25.00	25.00	8 000	6 000
10	ວຽງຈັນ	Vientiane	-	430	-	19.00	-	8 190
11	ບໍລິຄຳໄຊ	Borikhamxay	350	1 740	25.00	25.00	8 750	43 480
12	ຄຳມ່ວນ	Khammuane	150	240	25.00	22.01	3 750	5 370
13	ສະຫວັນນະເຂດ	Savannakhet	60	80	25.00	27.80	1 500	22 770
14	ສາລະວັນ	Saravane	10	30	25.00	16.00	250	480
15	ເຊກອງ	Sekong	50	480	31.00	21.00	1 550	10 080
16	ຈຳປາສັກ	Champasack	90	260	35.00	24.00	3 150	6 240
17	ອັດຕະປື	Attapeu	-	180	-	20.00	-	3 660
18	ເຂດພິເສດ ໄຊສົມບູນ	Xaysomboun SR	-	20	-	19.00	-	380
	ລວມ	**Total**	**4 730**	**8 400**	**36.70**	**35.35**	**173 600**	**296 960**

ແຫລ່ງຂໍ້ມູນ: ກະຊວງກະສິກຳ - ປ່າໄມ້

Source : Ministry of Agriculture - Forestry.

ຕາຕະລາງ 38 Table 38

ກາເຟ Coffee

ລະຫັດ Code	ຊື່ແຂວງ	Name of provinces	ນິວທີເກັບກຽວ (ຮຕ) Harvested Area (Ha)		ຜະລິດຕະພາບ (ຕ/ຮຕ) Yield (Ton/ha)		ຜົນຜະລິດ (ຕ) Production (Ton)	
			1999	2000	1999	2000	1999	2000
01	ກ.ພ.ວຽງຈັນ	Vientiane Mun.	-	-	-	-	-	-
02	ຜົ້ງສາລີ	Phongsaly	5	-	-	0.50	-	2
03	ຫລວງນ້ຳທາ	Luangnamtha	-	-	-	-	-	-
04	ອຸດົມໄຊ	Oudomxay	-	-	-	-	-	-
05	ບໍ່ແກ້ວ	Bokeo	-	-	-	-	-	-
06	ຫລວງພະບາງ	Luangprabang	90	-	0.50	0.60	45	13
07	ຫົວພັນ	Huaphanh	350	20	0.01	0.00	5	-
08	ໄຊຍະບູລີ	Xayabury	-	-	-	-	-	-
09	ຊຽງຂວາງ	Xiengkhuang	5	-	0.40	-	2	-
10	ວຽງຈັນ	Vientiane	-	-	-	-	-	-
11	ບໍລິຄຳໄຊ	Borikhamxay	-	-	-	-	-	-
12	ຄຳມ່ວນ	Khammuane	15	120	0.60	0.71	9	82
13	ສະຫວັນນະເຂດ	Savannakhet	15	-	0.60	-	9	-
14	ສາລະວັນ	Saravane	13 820	9 400	0.37	0.80	5 130	7 520
15	ເຊກອງ	Sekong	2 850	2 030	0.43	0.80	1 213	1 624
16	ຈຳປາສັກ	Champasack	25 070	17 600	0.44	0.80	11 100	14 098
17	ອັດຕະປື	Attapeu	30	230	0.57	0.70	17	161
18	ເຂດພິເສດ ໄຊສົມບູນ	Xaysomboun SR	-	-	-	-	-	-
	ລວມ	**Total**	**42 250**	**29 400**	**0.41**	**0.80**	**17 530**	**23 500**

ແຫລ່ງຂໍ້ມູນ: ກະຊວງກະສິກຳ - ປ່າໄມ້

Source : Ministry of Agriculture - Forestry.

ຕາຕະລາງ 39 Table 39

ຊາ Tea

ລະຫັດ Code	ຊແຂວງ	Name of provinces	ເນື້ອທີ່ເກັບກ່ຽວ (ຮຕ) Harvested Area (Ha)		ຜະລິດຕະພາບ (ຕ/ຮຕ) Yield (Ton/ha)			ຜົນຜະລິດ (ຕ) Production (Ton)	
			1999	2000	1999	2000	1999	1999	2000
01	ກ.ພ.ວຽງຈັນ	Vientiane Mun.	-	-	-	-		-	-
02	ຜົ້ງສາລີ	Phongsaly	185	90	0.38	0.38		70	32
03	ຫລວງນ້ຳທາ	Luangnamtha	-	-	-	-		-	-
04	ອຸດົມໄຊ	Oudomxay	-	-	-	-		-	-
05	ບໍ່ແກ້ວ	Bokeo	-	-	-	-		-	-
06	ຫລວງພະບາງ	Luangprabang	-	-	-	-		-	-
07	ຫົວພັນ	Huaphanh	20	30	0.35	0.35		7	9
08	ໄຊຍະບູລີ	Xayabury	-	-	-	-		-	-
09	ຊຽງຂວາງ	Xiengkhuang	-	-	-	-		-	-
10	ວຽງຈັນ	Vientiane	-	-	-	-		-	-
11	ບໍລິຄຳໄຊ	Borikhamxay	530	40	0.38	0.38		200	15
12	ຄຳມ່ວນ	Khammuane	-	-	-	-		-	-
13	ສະຫວັນນະເຂດ	Savannakhet	-	-	-	-		-	-
14	ສາລະວັນ	Saravane	-	-	-	-		-	-
15	ເຊກອງ	Sekong	-	170	-	0.35		-	58
16	ຈຳປາສັກ	Champasack	195	250	0.37	0.35		73	86
17	ອັດຕະປື	Attapeu	-	-	-	-	…	-	-
18	ເຂດພິເສດ ໄຊສົມບູ:	Xaysomboun SR	-	-	-	-	…	-	-
	ລວມ	**Total**	**930**	**580**	**0.38**	**0.34**		**350**	**200**

ແຫລ່ງຂໍ້ມູນ: ກະຊວງກະສິກຳ - ປ່າໄມ້

Source : Ministry of Agriculture - Forestry.

ຕາຕະລາງ 40 **Table 40 :**

ຈຳນວນຄວາຍ ແລະ ງົວ **Number of Buffalow and Cattle**

ລະຫັດ Code	ຊື່ແຂວງ	Province	ຄວາຍ (ພ.ໂຕ) Buffalow (Th. heads) 1999	2000	ງົວ (ພ.ໂຕ) Cattle (Th.heads) 1999	2000
1	ນ.ພ.ວຽງຈັນ	Vientiane.M.	32	32	48	54
2	ຜົ້ງສາລີ	Phongsaly	29	31	14	16
3	ຫລວງນ້ຳທາ	Luangnamtha	21	21	14	19
4	ອຸດົມໄຊ	Oudomxay	43	45	31	32
5	ບໍ່ແກ້ວ	Bokeo	22	22	16	19
6	ຫລວງພະບາງ	Luangprabang	54	61	37	42
7	ຫົວພັນ	Houaphanh	62	63	39	44
8	ໄຊຍະບູລີ	Xayabury	66	67	49	63
9	ຊຽງຂວາງ	Xiengkhuang	46	47	96	119
10	ວຽງຈັນ	Vientiane	59	60	92	108
11	ບໍລິຄຳໄຊ	Borikhamxay	35	36	34	38
12	ຄຳມ່ວນ	Khammouane	82	83	48	56
13	ສະຫວັນນະເຂດ	Savannakhet	183	198	204	240
14	ສາລະວັນ	Saravane	68	69	66	76
15	ເຊກອງ	Sekong	17	17	8	10
16	ຈຳປາສັກ	Champasack	114	114	116	129
17	ອັດຕະປື	Attapeu	40	40	8	10
18	ເຂດພິເສດ ໄຊສົມບູນ	Xaysomboun SR	20	20	24	27
	ລວມ	Total	**992**	**1 028**	**944**	**1 100**

ແຫລ່ງຂໍ້ມູນ: ກະຊວງກ ແຫລ່ງຂໍ້ມູນ: ກະຊວງກະສິກຳ - ປ່າໄມ້

Source : Ministry of Agriculture - Forestry.

ຕາຕະລາງ 41

ຈຳນວນຫມູ, ແກະ ແລະ ແບ້

Table 41 :

Number of Pigs , Goats and Sheeps

ລະຫັດ Code	ຊື່ແຂວງ	Province	ຫມູ (ພ.ໂຕ) Pig (Th. heads) 1999	ຫມູ (ພ.ໂຕ) Pig (Th. heads) 2000	ແກະ ແລະແບ້ (ພ.ໂຕ) Goat-sheep (Th.heads) 1999	ແກະ ແລະແບ້ (ພ.ໂຕ) Goat-sheep (Th.heads) 2000
1	ກ.ພ.ວຽງຈັນ	Vientiane.M.	15	102	2	3
2	ຜົ້ງສາລີ	Phongsaly	49	51	1	1
3	ຫລວງນ້ຳທາ	Luangnamtha	40	78	2	5
4	ອຸດົມໄຊ	Oudomxay	83	82	17	12
5	ບໍ່ແກ້ວ	Bokeo	35	33	2	3
6	ຫລວງພະບາງ	Luangprabang	120	126	14	21
7	ຫົວພັນ	Houaphanh	138	156	11	13
8	ໄຊຍະບູລີ	Xayabury	89	100	4	4
9	ຊຽງຂວາງ	Xiengkhuang	74	70	7	6
10	ວຽງຈັນ	Vientiane	65	78	2	3
11	ບໍລິຄຳໄຊ	Borikhamxay	36	40	2	2
12	ຄຳມ່ວນ	Khammouane	35	69	3	3
13	ສະຫວັນນະເຂດ	Savannakhet	94	213	20	35
14	ສາລະວັນ	Saravane	52	94	3	4
15	ເຊກອງ	Sekong	23	23	2	2
16	ຈຳປາສັກ	Champasack	55	70	2	1
17	ອັດຕະປື	Attapeu	14	14	1	1
18	ເຂດພິເສດ ໄຊສົມບູນ	Xaysomboun SR	20	27	2	2
	ລວມ	Total	**1 036**	**1 425**	**94**	**121**

ແຫລ່ງຂໍ້ມູນ: ກະຊວງກະສິກຳ - ປ່າໄມ້

Source : Ministry of Agriculture - Forestry.

ຕາຕະລາງ 42 **Table 42**

ຈຳນວນສັດປີກ **Number of Poultry**

ລະຫັດ Code	ຊື່ແຂວງ	Province	ສັດປີກ (ພ.ໂຕ) Poultry (Th. heads) 1999	2000
1	ນ.ພ.ວຽງຈັນ	Vientiane.M.	1 181	2 126
2	ຜົ້ງສາລີ	Phongsaly	248	310
3	ຫລວງນ້ຳທາ	Luangnamtha	223	260
4	ອຸດົມໄຊ	Oudomxay	560	472
5	ບໍ່ແກ້ວ	Bokeo	307	63
6	ຫລວງພະບາງ	Luangprabang	893	938
7	ຫົວພັນ	Houaphanh	783	864
8	ໄຊຍະບູລີ	Xayabury	1 165	1 307
9	ຊຽງຂວາງ	Xiengkhuang	610	542
10	ວຽງຈັນ	Vientiane	937	1 079
11	ບໍລິຄຳໄຊ	Borikhamxay	473	541
12	ຄຳມ່ວນ	Khammouane	355	534
13	ສະຫວັນນະເຂດ	Savannakhet	1 248	1 581
14	ສາລະວັນ	Saravane	554	638
15	ເຊກອງ	Sekong	128	195
16	ຈຳປາສັກ	Champasack	1 223	1 430
17	ອັດຕະປື	Attapeu	168	167
18	ເຂດພິເສດ ໄຊສົມບູນ	Xaysomboun SR	160	46
	ລວມ	Total	**11 215**	**13 094**

ແຫລ່ງຂໍ້ມູນ: ກະຊວງກະສິກຳ - ປ່າໄມ້

Source : Ministry of Agriculture - Forestry.

º €¬¦ ¾¬1 ½¬¡ ¿

INDUSTRY

ຕາຕະລາງ 43 Table 43

ບາງຜະລິດຕະພັນອຸດສາຫະກຳ Some manufacturing products

ຊື່ຜະລິດຕະພັນ	ຫົວໜວ່ຍ	Product	Unit	1999	2000
ສະບຽງອາຫານ, ຢາສູບ					
ບໍລິການຂ້າສັດ - ຂາຍຊີ້ນ	ໂຕນ	Processing of meat	Tons	4,500	4,700
ເຂົ້າຈີ່ແລະເຂົ້າໜົມ	ໂຕນ	Bread and Candies	Tons	790	950
ນ້ຳປາ, ນ້ຳສະອີ້ວ	ພ. ຮຕລ	Fish sauce	Th.hl	3	4
ເສັນໝີ່, ເສັນເຝີ	ໂຕນ	Noodle	Ton	500	560
ຫົວອາຫານສັດ	ພ .ໂຕ	Animal feed	Th. tons	12	19
ເກືອ	ພ .ໂຕ	Salt	Th. tons	18	19
ປາແດກ	ໂຕນ	Fermented fish	Ton	500	550
ນ້ຳກ້ອນ	ພ .ໂຕນ	Ice	Th. tons	60	68
ນ້ຳດື່ມບໍລິສຸດ	ພ. ຮຕລ	Drinking water	Th.hl	1,450	1,650
ເຫົ້າລາຫົ້ວໄປ	ພ. ຮຕລ	Liquors	Th.hl	3	3
ເບຍ	ພ. ຮຕລ	Beer	Th.hl	321	480
ນ້ຳອັດລົມ	ພ. ຮຕລ	Soft drinks	Th.hl	126	115
ກາເຟ	ໂຕນ	Coffee	Ton	155	210
ຢາສູບ	ລ້ຳ ຊອງ	Cigarettes	Mill.packs	37	41
ໃບຢາລາວ	ໂຕນ	Tobacco	Ton	1	1
ຜະລິດຕະພັນແຮ່ທາດ	**ໂຕນ**	**Mining, mineral products**			
ແຮ່ກົ່ວ	ໂຕນ	Lead	Ton	765	470
ບາລິດ(ຫີນຂາວ)	ພ .ໂຕນ	Barith	Th. tons	5	3
ຖ່ານຫີນ	ພ .ໂຕນ	Coal	Th.Tons	210	300
ຖ່ານຫີນເຫມັນ	ໂຕນ	Stink caol	Ton	255	253
ຫີນກາວ	ພ .ໂຕນ	Gypsum	Th. tons	154	190
ຫີນແຮ່	ພ. ມ3	Gravel	Th.m3	480	460
ດິນຊາຍ	ພ. ມ3	Sand	Th.m3	266	300
ຜະລິດຕະພັນແຮ່ທາດ		**Chemicals**			
ອົກຊີເຢັນ-ອາເຊຕີແລນ	ພ. ບັງ	Oxygen-Acetylene	Th.tubes	21	20
ນ້ຳກົດໃສ່ຫມໍໄຟ	ຮຕລ	Battery acid	Hl	33	35
ເຫລົ້າ 90	ຮຕລ	Alcohol 90	Hl	489	500
ສະບູຝຸ່ນ	ໂຕນ	Detergent powder	Ton	879	750
ສະບູກອ້ນ	ພ. ກ້ອນ	Soap	Th.pieces	280	300

(ຍັງມີຕໍ່) (Continued)

ตາຕະລາງ 43		Table 43			
ບາງຜະລິດຕະພັນອຸດສາຫະກຳ		Some manufacturing products			
ຊື່ຜະລິດຕະພັນ	**ຫົວໜວ່ຍ**	**Product**	**Unit**	**1999**	**2000**
ເກີບໜັງ	ພ.ຄູ່	Skin shoes	Th.pairs	220	300
ຢາປົວພະຍາດ	ແສນກີບ	Drugs	Th.kips	3525	3750
ພັດລົມ	ພ.ໜ່ວຍ	Fan	Th.pieces	450	400
ຢາວັກແຊງ	ລານເຂັ້ມ	Vaccins	Mill.amp	7	7
ເຄື່ອງປລາສະຕິກ	ໂຕນ	Plastic goods	Tons	3800	4200
ໄມ້ ແລະ ເຄື່ອງເຮັດດ້ວຍໄມ້		Wood and wood articles			
ໄມ້ເລື່ອຍ	ພ. ມ3	Processing wood	Th.m3	205	200
ໄມ້ອັດ	ພ.ແຜ່ນ	Plywood	Th.sheets	2,115	2,100
ຈັກສານໄມ້ ແລະ ຫວາຍ	ລ້ານກີບ	Rattan furniture	Mill.kips	12,770	13,660
ປຶ້ມຂຽນ	ລານຫົວ	Books	Mill.units	3	3
ຕໍ່ແຜ່ນ, ຕັດຫຍິບ		Textiles			
ແຜ່ນແພ	ພ.ເມັດ	Fabrics	Th.meters	540	560
ເຄື່ອງນຸ່ງສຳເລັດຮູບ	ສິບພັ ຜີ	Clothing	Th.pieces	2,050	2,100
ຜະລິດຕະພັນກໍສ້າງ		Construction materils			
ດິນຈີ	ລ້ານກອ້ນ	Bricks	Mill.pieces	65	66
ດິນບລອກ	ພ.ກອ້ນ	Blocks	Th.pieces	685	730
ຊີມັງ	ພ .ໂຕນ	Cement	Th. tons	74	78
ສໍຂາວ-ສໍສີ	ພ.ກັບ	Chalks	Th.boxes	209	250
ປູນຂາວ	ໂຕນ	Lime	Ton	573	600
ເສົາໄຟຟ້າ	ພ.ຕົ້ນ	Electric poles	Th.poles	24	23
ເຄື່ອງເຮັດດ້ວຍໂລຫະ		Base metal articles			
ເຄື່ອງມືກະເສດ	ພ. ດວງ	Agricultural tools	Th.pieces	4	3
ສັງກະສີ	ລ. ກີບ	Tin plates	Mill.sheets	2	2
ຕະປູ	ໂຕນ	Nails	Ton	655	800
ສາຍໄຟ	ພ.ແມັດ	Electric wire	Th.meters	2,750	2,850
ລວດຫມາມ	ພ. ໂຄ້ງ	Barbed wire	Th.coils	11	11
ພະລັງງານໄຟຟ້າ	ລ.ກລມ	Electric power	Mill.kwhs	2,849	3,673
ນຳ້ປະປາ	ພ.ແມັດ 3	Water supply	TH.m3	39	43

ແຫ່ງຂໍ້ມູນ ກະຊວງອຸດສາຫະກຳ ແລະ ຫັດຖະກຳ

Source : Ministry of Industry and Handicraft

ຕາຕະລາງ 44: ຈຳນວນໂຮງງານອຸດສາຫະກຳ-ຫັດຖະກຳ ປີ 1999, 2000 ແບ່ງຕາມແຂວງ

Table 44 : Number of Industry-Handicraft establishment for the whole country by provinces in 1999,2000

ຫົວໜ່ວຍ:ແຫ່ງ

ລະຫັດ code	ຊື່ແຂວງ	Name of province	ຂະໜາດຂອງໂຮງງານ Establishement size ໃຫ່ຍ Large 1999	2000*	ກາງ Middle 1999	2000*	ນ້ອຍ Small 1999	2000*
01	ກ.ພ ວຽງຈັນ	Vientiane Mun.	64	52	140	137	1 045	1 129
02	ຜົ້ງສາລີ	Phongsaly	-	-	2	3	1 189	...
03	ຫລວງນ້ຳທາ	Luangnamtha	1	1	7	8	422	437
04	ອຸດົມໄຊ	Oudomxay	-	-	11	30	1 292	1 386
05	ບໍ່ແກ້ວ	Bokeo	-	-	21	-	493	509
06	ຫລວງພະບາງ	Luangprabang	-	-	7	9	2 347	2 716
07	ຫົວພັນ	Huaphanh	-	-	3	5	235	246
08	ໄຊຍະບູລີ	Xayabury	-	-	34	36	1 020	1 014
09	ຊຽງຂວາງ	Xiengkhuang	-	-	11	12	883	1 119
10	ວຽງຈັນ	Vientiane	4	10	48	51	1 759	2 035
11	ບໍລິຄຳໄຊ	Borikhamxay	7	12	31	41	1 531	1 615
12	ຄຳມວ່ນ	Khammuane	18	19	11	12	1 671	2 305
13	ສະຫວັນນະເຂດ	Savannakhet	8	7	69	94	1 943	2 046
14	ສາລະວັນ	Saravane	-	-	18	22	1 396	1 391
15	ເຊກອງ	Sekong	-	-	16	19	341	381
16	ຈຳປາສັກ	Champasack	6	7	53	44	1 853	2 406
	ອັດຕະປື	Attapeu	-	-	8	9	240	331
18	ເຂດພິເສດ ໄຊສົມບູນ	Xaysomboun SR	-	-	4	-	137	166
	ລວມ:	Total	108	108	494	532	19 797	21 232

ນ້ອຍ ໝາຍເຖິງຈຳນວນພົນຕ່ຳກວ່າ 10 ຄົນ
ກາງ ໝາຍເຖິງຈຳນວນພົນແຕ່ 10 ເຖິງ 99 ຄົນ
ໃຫຍ່ ໝາຍເຖິງຈຳນວນພົນແຕ່ 100 ຄົນ ຂຶ້ນໄປ

Remark: Small number of employments less than 9 persons
Middle number of employments from 10 to 99 persons
Large number of employments more than 100 persons

ແຫລ່ງຂໍ້ມູນ: ກະຊວງອຸດສາຫະກຳ-ຫັດຖະກຳ

Source : Ministry of Industry - Handicraft

ຄົມມະນາຄົມຂົນສົ່ງ, ໄປສະນີ ແລະ ກໍ່ສ້າງ

COMMUNICATION, TRANSPORT, POST AND CONSTUCTION

ຕາຕະລາງ 45 **Table 45 :**

ລວງຍາວຂອງເສັ້ນທາງທົ່ວປະເທດ **Length of the roads for the whole country**

ຫົວໜວ່ຍ: ກມ Unit: Km

Items ~ ທຍດທົ		1999	2000
ລວມລວງຍາວຂອງເສັ້ນທາງ	**Total Length of the roads**	**24 020.4**	**25 089.8**
ທາງປູຍາງ	Tarred roads	3 794.2	3 896.9
ທາງປູແຮ່/ຫີນ	Graveled roads	5 984.2	5 315.0
ທາງປູຫີນ	Graveled roads	14 242.0	15 877.9

ແຫລ່ງຂໍ້ມູນ : ກະຊວງຄົມມະນາຄົມ ຂົນສົ່ງ ໄປສະນີ ແລະກໍ່ສ້າງ

Source : Ministry of Communication, Transport, Post and Construction

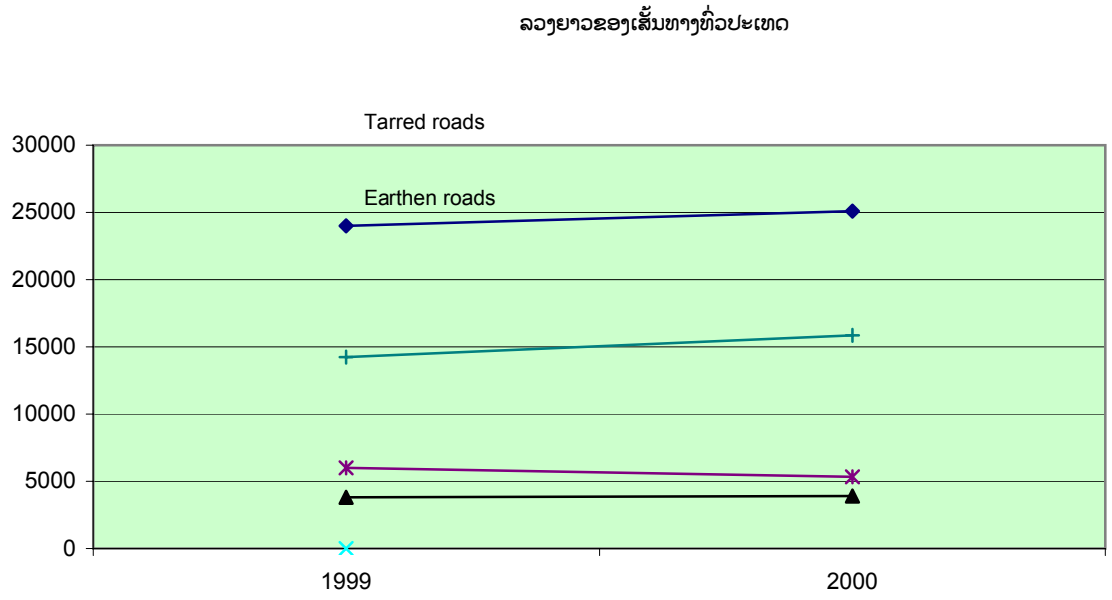

ຕາຕະລາງ 46

ບໍລິມາດ, ດັດຊະນີ,ໂຄງປະກອບການຂົນສົ່ງ
ແລະ ຈໍລະຈອນສິນຄ້າທົ່ວປະເທດ

Table 46

Volume,index,structure of freight transport
and freight traffics for the whole country

ປີ Years	ຂົນສົ່ງສິນຄ້າ (ພັນ ໂຕນ) Freight transport (Th.tons)					ຈໍລະຈອນສິນຄ້າ (ລ້ານໂຕນ. ກມ) Freight traffics (Mill.tons.Km)				
	ຈຳແນກຕາມປະເພດການຂົນສົ່ງ By categories of transport					ແບ່ງຕາມປະເພດການຂົນສົ່ງ By categories of transport				
	ລວມ Total	ທາງບົກ By motor vehicles	ທາງນ້ຳ By river ways	ທາງທະເລ By sea ways	ທາງອາກາດ By air ways	ລວມ Total	ທາງບົກ By motor vehicles	ທາງນ້ຳ By river ways	ທາງທະເລ By sea ways	ທາງອາກາດ By air ways
1990	**667.9**	551.1	106.0	10.3	0.5	**149.4**	97.7	33.0	18.6	0.2
1995	**1 470.2**	950.0	476.0	43.0	1.2	**165.6**	81.6	7.1	75.1	1.8
1996	**1 553.2**	978.0	537.0	37.0	1.2	**179.7**	71.8	22.5	84.6	0.7
1997	**1 663.2**	1 029.0	604.0	29.0	1.2	**193.5**	94.7	26.6	70.0	2.2
1998	**1 595.4**	1 004.0	567.0	23.0	1.4	**179.3**	105.4	22.8	50.5	0.7
1999	**1 836.4**	1 225.0	602.0	8.0	1.4	**162.3**	121.1	25.9	14.8	0.5
2000	**2 308.5**	1 635.0	672.0	…	1.5	**221.6**	162.2	58.9	…	0.6
				ດັດຊະນີ		Index	(1990=100)			
1990	**100.0**	**100.0**	**100.0**	**100.0**	**100.0**	**100.0**	**100.0**	**100.0**	**100.0**	**100.0**
1995	220.1	172.4	449.1	417.5	254.6	110.8	83.5	21.5	404.1	1 052.7
1996	232.5	177.5	506.6	359.2	240.0	120.3	73.5	68.3	455.3	405.3
1997	249.0	186.7	569.8	281.6	246.4	129.4	96.9	80.6	376.3	1 301.8
1998	238.9	182.2	534.9	223.3	287.5	120.0	107.8	69.1	271.7	402.4
1999	274.9	222.3	567.9	77.7	277.2	108.6	124.0	78.4	79.5	318.3
2000	345.6	296.7	634.0	…	303.9	148.3	166.0	178.4	…	348.6
					ໂຄງປະກອບ	Structure				
1990	**100.0**	82.5	15.9	1.5	0.1	**100.0**	65.4	22.1	12.4	0.1
1995	**100.0**	64.6	32.4	2.9	0.1	**100.0**	49.3	4.3	45.4	1.1
1996	**100.0**	63.0	34.6	2.4	0.1	**100.0**	40.0	12.5	47.1	0.4
1997	**100.0**	61.9	36.3	1.7	0.1	**100.0**	49.0	13.7	36.2	1.1
1998	**100.0**	62.9	35.5	1.4	0.1	**100.0**	58.8	12.7	28.2	0.4
1999	**100.0**	66.7	32.8	0.4	0.1	**100.0**	74.6	15.9	9.1	0.3
2000	**100.0**	70.8	29.1	…	0.1	**100.0**	73.2	26.6	…	0.3

ແຫລ່ງຂໍ້ມູນ : ລັດວັສາຫະກິດການຂົນລາວ / ກະຊວງຄົມມະນາຄົມ, ຂົນສົ່ງ, ໄປສະນີ ແລະ ກໍສ້າງ

Source : Ministry of Communication, Transport, Post and Construction ; Lao Aviation

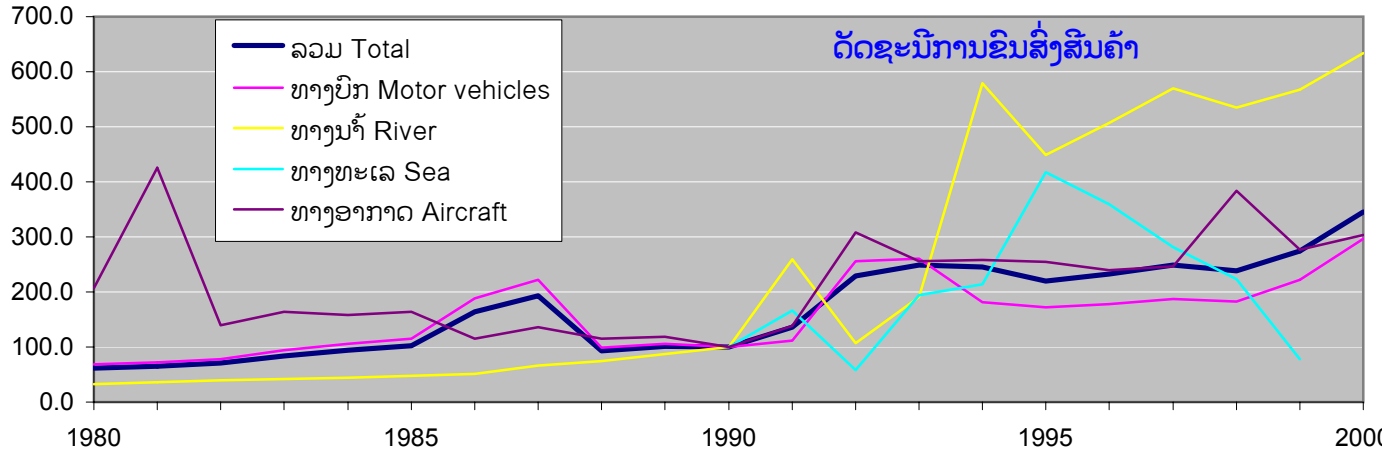

ຕາຕະລາງ 47

Table 47

ບໍລິມາດ, ດັດຊະນີ, ໂຄງປະກອບການຂົນສົ່ງ ແລະ ຈໍລະຈອນໂດຍສານທົ່ວປະເທດ

Volume,Index,Structure of passenger transport and passenger traffic for the whole country

ປີ Years	ຂົນສົ່ງໂດຍສານ (ພັນຄົນ) Passenger transport (Th.persons)				ຈໍລະຈອນໂດຍສານ (ລ້ານຄົນ.ກມ) Passenger traffic (Mill.pers.km)			
	ລວມ Total	ທາງບົກ By motor vehicles	ທາງນ້ຳ By river ways	ທາງອາກາດ By air ways	ລວມ Total	ທາງບົກ By motor vehicles	ທາງນ້ຳ By river ways	ທາງອາກາດ By air ways
1990	**13 177.6**	12 587.8	469.0	120.8	**447.8**	383.2	19.1	45.4
1995	**13 789.0**	13 242.8	436.4	109.8	**824.0**	748.9	18.5	56.6
1996	**19 174.6**	17 557.0	1 252.0	365.6	**1 079.1**	930.3	27.3	121.6
1997	**19 995.9**	18 009.0	1 599.0	387.9	**1 830.2**	1 101.3	45.7	683.2
1998	**20 180.0**	18 537.0	1 262.0	381.0	**1 374.0**	1 207.9	34.2	131.9
1999	**24 554.0**	22 518.0	1 603.0	433.0	**1 508.6**	1 289.9	47.8	170.8
2000	**18 760.9**	16 426.0	1 835.0	499.9	**1 674.8**	1 423.7	72.8	178.3
				ດັດຊະນີ	Index		(1990=100)	
1990	**100.0**	**100.0**	**100.0**	**100.0**	**100.0**	**100.0**	**100.0**	**100.0**
1995	104.6	105.2	93.0	90.9	184.0	195.4	96.7	124.6
1996	145.5	139.5	267.0	302.7	241.0	242.7	143.0	267.6
1997	151.7	143.1	340.9	321.2	408.8	287.4	239.4	1 503.7
1998	153.1	147.3	269.1	315.5	306.9	315.2	179.1	290.3
1999	186.3	178.9	341.8	358.6	336.9	336.6	250.6	375.9
2000	142.4	130.5	391.3	414.0	374.1	371.5	381.4	392.5
				ໂຄງປະກອບ		Structure		
1990	**100.0**	95.5	3.6	0.9	**100.0**	85.6	4.3	10.1
1995	**100.0**	96.0	3.2	0.8	**100.0**	90.9	2.2	6.9
1996	**100.0**	91.6	6.5	1.9	**100.0**	86.2	2.5	11.3
1997	**100.0**	90.1	8.0	1.9	**100.0**	60.2	2.5	37.3
1998	**100.0**	91.9	6.3	1.9	**100.0**	87.9	2.5	9.6
1999	**100.0**	91.7	6.5	1.8	**100.0**	85.5	3.2	11.3
2000	**100.0**	87.6	9.8	2.7	**100.0**	85.0	4.3	10.6

ແຫລ່ງຂໍ້ມູນ: ລັດວິສາຫະກິດການບິນລາວ/ ກະຊວງຄົມມະນາຄົມ, ຂົນສົ່ງ, ໄປສະນີ ແລະ ກໍ່ສ້າງ

Source : Ministry of Communication, Transport, Post and Construction ; Lao Aviation

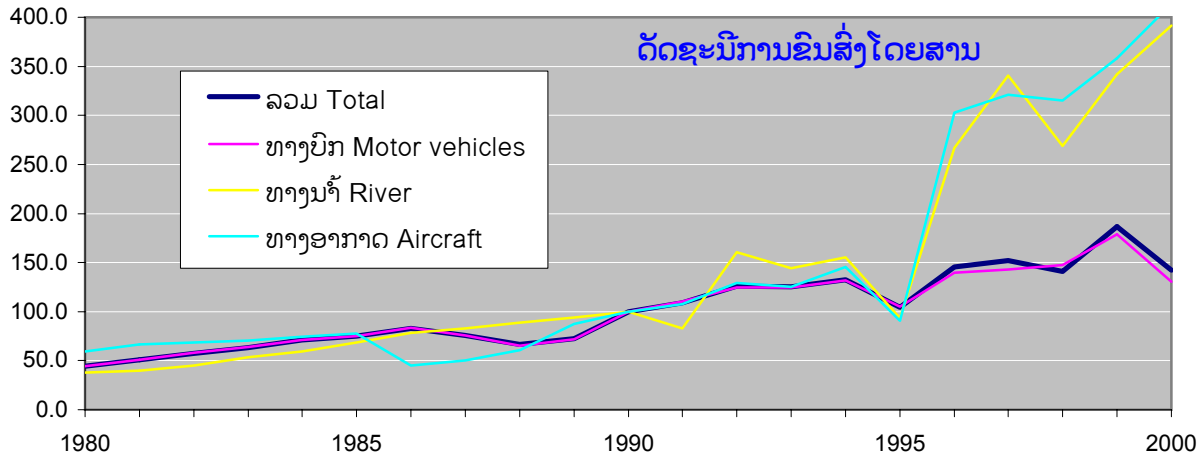

ຕາຕະລາງ 48 Table 48

ຈຳນວນສູນກາງໂທລະສັບ ແລະ ເຄື່ອງໂທ ລະສັບ ທີ່ຕິດຕັ້ງ ແລະ ນຳໃຊ້ ຮອດທ້າຍປີ Telephone center and number of telephone establishing in operation till the end of the year

ລາຍການ	Items	ຫົວໜວ່ຍ	Unit	1999	2000
ສູນກາງໂທລະສັບ	**Telephone center**	**ແຫ່ງ**	**center**	**28**	**27**
ອັດຕະໂນມັດ	Automatic	ແຫ່ງ	center	19	23
ແມ່ເຫລັກ	Magnetic	ແຫ່ງ	center	8	3
ມືຖື	Mobile	ແຫ່ງ	center	1	1
ຈຳນວນປະຕູໂທລະສັບ ທີ່ຕິດຕັ້ງນຳໃຊ້ລວມມີ:	**Number of telephone establishing and operation :**	**ປະຕູ**	**booth**	**39 414**	**55 212**
ອັດຕະໂນມັດ	Automatic	**ປະຕູ**	booth	30 001	40 853
ແມ່ເຫັລກ	Magnetic	**ປະຕູ**	booth	104	20
ສາທາລະນະ	Public	**ປະຕູ**	booth	220	255
ມືຖື	Mobile	**ປະຕູ**	booth	8 395	13 773
ວົທະຍຸສັນຍານເອັ້ນ	Packlink	**ໜວຍ**	Unit	694	308
ຈຳນວນປະຕູໂທລະສັບແບ່ງ ຕາມພາກສ່ວນຊົມໃຊ້	**Number of telephone by sectors**	**ປະຕູ**	**booth**	**39 414**	**55 212**
ລັດ	Government	**ປະຕູ**	booth	4 401	6 165
ອົງການຈັດຕັງສາກົນ	International organization	**ປະຕູ**	booth	596	835
ເອກະຊົນ	Private sector	**ປະຕູ**	booth	3 351	46 999
ບໍລິສັດໂທລະຄົມລາວ	Lao Telecom	**ປະຕູ**	booth	866	1 213
ຫອ້ງການໂທລະເລກ	**Telegraph office**	ແຫ່ງ	place	**105**	**105**
ບໍລິມາດຜະລິດ	**Telecomproduction**				
ການນຳໃຊ້ໂທລະສັບ	Use of phone	**ພັນນາທີ**	th.min	395 108	341 245
ໂທລະສັບໃນຕົວເມືອງ	Within town	**ພັນນາທີ**	th.min	301 592	271 812
ໂທລະສັບຕັງໂຕະ	Telephone	**ພັນນາທີ**	th.min	154 903	145 952
ມືຖື	Mobile	**ພັນນາທີ**	th.min	35 801	34 393
ລະຫວ່າງແຂວງ	Between provinces	**ພັນນາທີ**	th.min	74 949	58 423
ໂທລະສັບຕັງໂຕະ	Telephone	**ພັນນາທີ**	th.min	35 939	33 044
ມືຖື	Mobile	**ພັນນາທີ**	th.min	6 701	7 162
ລະຫວ່າງຊາດ	International	**ພັນນາທີ**	th.min	18 566	11 011
ໂທລະສັບຕັງໂຕະ	Telephone	**ພັນນາທີ**	th.min	**13 743**	**7 207**
(ຍັງມີຕໍ)					

ແຫລ່ງຂໍມູນ: ກະຊວງຄົມມະນາຄົມ, ຂົນສົ່ງ, ໄປສະນີ ແລະກໍສ້າງ

Source : Ministry of Communication, Transport, Post and Construction

ຕາຕະລາງ 48 Table 48

ຈຳນວນສູນກາງໂທລະສັບ ແລະ ເຄື່ອງໂທລະສັບ ທີ່ຕິດ Telephone center and number of telephone establishing in operation till the end of the year

ລາຍການ	Items	ຫົວໜວ່ຍ	Unit	1999	2000
ມືຖື	Mobile	**ພັນນາທີ**	**th.min**	**2824**	**1804**
ການຮັບສົ່ງໂທລະເລກ	Telegraph	ພັນຄຳ	th.words	11671	1740
ພາຍໃນ	Internal	ພັນຄຳ	th.words	2436	1359
ຕ່າງປະເທດ	External	ພັນຄຳ	th.words	5698	2
ໂທລະສານ	**Fax**	**ພັນນາທີ**	**th.min**	3537	378
ພາຍໃນ	Internal	**ພັນນາທີ**	**th.min**	..	..
ຕ່າງປະເທດ	External	**ພັນນາທີ**	**th.min**	2 950	..
ໂທລະພິມ	Telex service	**ພັນນາທີ**	**th.min**	293	189
ພາຍໃນ	Internal	**ພັນນາທີ**	**th.min**	-	-
ຕ່າງປະເທດ	External	**ພັນນາທີ**	**th.min**	293	189

ແຫລ່ງຂໍ້ມູນ: ກະຊວງຄົມມະນາຄົມ, ຂົນສົ່ງ, ໄປສະນີ ແລະກໍ່ສ້າງ

Source : Ministry of Communication, Transport, Post and Construction

ຕາຕະລາງ 49 **Table 49**

ໄປສະນີ **Post**

ລາຍການ	Items	ຫົວຫນວ່ຍ	Unit	1999	2000*
ພາຍໃນປະເທດ	**Internal**				
ໄປສະນີພັນ	Mail bags	ໂຕນ	tons	11.7	9.7
ຈົດຫມາຍ	Letters	ໂຕນ	th.units	224.4	190.9
ຫໍ່ເຄື່ອງ	Parcels	ພັນສະບັບ	th.parcels	1.6	1.4
ຫນັງສືພິມ	Newspaper	ພັນຫໍ່	th.units	1 499.4	356.6
ໃບຝາກເງິນ	Money orders	ພັນສະບັບ	th.pieces	10.3	10.8
ພັດສະດຸ	Materials	ພັນໃບ	th.parcels	0.5	0.6
ພັດສະດຸ	Materials	ໂຕນ	tons	4.3	4.9
ສະສົມສະແຕມ	Philately	ພັນຊຸດ	th.sets	79.4	39.1
ຕ່າງປະເທດ	**External**				
ໄປສະນີພັນ	Mail bags	ໂຕນ	tons	117.0	99.7
ຈົດຫມາຍ	Letters	ໂຕນ	th.units	1 110.1	969.4
ຫໍ່ເຄື່ອງ	Parcels	ພັນສະບັບ	th.parcels	52.4	47.6
ວາລະສານ ແລະ ປື້ມ	Newspaper	ພັນຫໍ່	th.units	154.8	157.9
ໃບຝາກເງິນ	Money orders	ພັນສະບັບ	th.pieces	3.8	4.3
ພັດສະດຸ	Materials	ພັນຫໍ່	th.parcels	15.9	16.8
ພັດສະດຸ	Materials	ໂຕນ	tons	125.2	19.8
ສະສົມສະແຕມ	Philately	ພັນຊຸດ	th.sets	5.2	10.2

ແຫລ່ງຂໍ້ມູນ: ກະຊວງຄົມມະນາຄົມ, ຂົນສົ່ງ, ໄປສະນີ ແລະ ກໍ່ສ້າງ

Source : Ministry of Communication, Transport, Post and Construction

ການຄ້າ

COMMERCE

ຕາຕະລາງ 50 Table 50

ບາງຊະນິດສິນຄ້າຂາເຂົ້າ ຕົ້ນຕໍ Principal Imported goods

ລາຍການ	ຫົວຫນ່ວຍ	Items	Unit	1999	2000
ພະລັງງານໄຟຟ້າ	ລ້ານ ກລວມ	Electric power	Mill.kwh	173	159
ລົດບັນທຸກ,	ຄັນ	Trucks	Units	1,987	18,372
ລົດເກງ	ຄັນ	Sedan car	Units	8,522	3,891
ລົດວິຊາສະເພາະ	ຄັນ	Specialized car	Units	954	342
ລົດເມ(ລົດບັດ,ລົດຕູ້)	ຄັ	Buses	Units	176	5,817
ລົດຕະຣັກເຕີ	ຄັນ	Tractor	Units	9,737	16,490
ລົດຈັກ	ຄັ	Motorcycle	Units	5,557	6,664
ລົດຖີບ	ຄັ	Bicycles	Units	28,660	34,883
ນ້ຳມັນເຊື້ອໄຟ	ພັນໂຕນ	Fuel	Th.tons	161	182
ຊີມັງ	ພັ ໂຕ	Cement	Th.tons	188	209
ເຫລັກ	ພັ ໂຕ	Iron	Th.tons	42	21
ເຈ້ຍ	ໂຕນ	Paper	Tons	3,890	3,786
ຝ້າຍເສັ້ນ	ໂຕນ	Cotton thread	Tons	199	185
ແຜ່ນແພ	ໂຕນ	Fabrics	Tons	1,902	1,397
ຢາປົວພະຍາດ	ພັນ ໂດລາ	Medicine	Th.U.S.$	2,346	4,899
ນ້ຳຕານ	ໂຕນ	Sugar	Tons	13,958	14,261
ນົມຂຸ້ນຫວານ	ພັນໂຕນ	Condensed mill	Th.tons	1	2
ຈັກຫຍິບເຄື່ອງ	ຄັນ	Sewing machine	Units	4,275	6,975
ເຂົ້າ	ໂຕນ	Rice	Tons	3,701	5,637

ຕາຕະລາງ 51 Table 51

ບາງຊະນິດສິນຄ້າຂາອອກ ຕົ້ນຕໍ Principal Exported goods

ລາຍການ	ຫົວຫນ່ວຍ	Items	Units	1999	2000
ພະລັງງານໄຟຟ້າ	ລ້ານ ກລວມ	Electric power	Mill.kwh	2,037	2,798
ໄມ້ທ່ອນ	ພັນມ3	Timber	Th.m3	…	…
ໄມ້ເລື່ອຍ	ພັນມ3	Lumber	Th.m3	…	…
ໄມ້ອັດ	ພັ ແຜ່	Plywood	Th.sheets	…	…
ກາເຟ	ໂຕນ	Coffee	Tons	11,407	15,932
ຫີນກາວ	ພັນໂຕນ	Gypsum	Th.tons	116	101
ແຮ່ກົວ	ໂຕນ	Tin	Tons	216	528

ແຫລ່ງຂໍ້ມູນ: ກົມພາສີ, ກະຊວງການເງິນ ແລະ ກະຊວງອຸດສະຫາກຳ-ຫັດຖະກຳ

Source: Customs Department, Ministry of Finance and Ministry of Industry Handicraft

¦ ê¬¦ ¾

EDUCATION

ຕາຕະລາງ 52 **Table 52 : Kindergarden and creches**

ການລ້ຽງເດັກ ແລະອະນຸບານ

ລາຍການ	ຫົວຫນວ່ຍ	Items	Unit	1999	2000
ໂຮງຮຽນ	ແຫ່ງ	Number of creches	places	728.0	741.0
ຫອ້ງຮຽນ	ພ. ຫອ້ງ	Number of classrooms	Th.rooms	1.4	1.4
ຄູສອນ	ພ. ຄົນ	Number of teachers	Th.pers	2.2	2.2
ນັກຮຽນ	ພ. ຄົນ	Number of childrens	Th.pers	36.9	37.7

ຕາຕະລາງ 53 **Table 53 : General education**

ສາມັນສຶກສາ

ລາຍການ	ຫົວຫນວ່ຍ	Items	Unit	1999	2000
ຈຳນວນນັກຮຽນ	**ພ. ຄົນ**	**Number of Students**	**Th.pers**	**1 082.4**	**1 092.3**
ຊັນປະຖົມ	ພ. ຄົນ	Primary level	Th.pers	90.4	831.5
ຊັນມັດທະຍົມຕອນຕົ້ນ	ພ. ຄົນ	Secondary level	Th.pers	929.4	117.5
ຊັນອຸດົມ	ພ. ຄົນ	Higher secondary level	Th.pers	62.6	143.3
ຈຳນວນຄູ	**ພ. ຄົນ**	**Number of teachers**	**Th.pers**	**38.2**	**39.7**
ຊັນປະຖົມ	ພ. ຄົນ	Primary level	Th.pers	27.0	27.6
ຊັນມັດທະຍົມຕອນຕົ້ນ	ພ. ຄົນ	Secondary level	Th.pers	7.8	6.0
ຊັນອຸດົມ	ພ. ຄົນ	Higher secondary level	Th.pers	3.3	6.1
ຈຳນວນໂຮງຮຽນ	**ແຫ່ງ**	**Number of Schools**	**places**	**8960.0**	**8 971.0**
ຊັນປະຖົມ	ແຫ່ງ	Primary level	places	8140.0	8161.0
ຊັນມັດທະຍົມຕອນຕົ້ນ	ແຫ່ງ	Secondary level	places	622.0	589.0
ຊັນອຸດົມ	ແຫ່ງ	Higher secondary level	places	198.0	222.0
ຈຳນວນຫອ້ງຮຽນ	**ພ. ຫອ້ງ**	**Number of classrooms**	**Th.rooms**	**32.6**	**33.7**
ຊັນປະຖົມ	ພ. ຫອ້ງ	Primary level	Th.rooms	26.7	27.7
ຊັນມັດທະຍົມຕອນຕົ້ນ	ພ. ຫອ້ງ	Secondary level	Th.rooms	4.6	3.0
ຊັນອຸດົມ	ພ. ຫອ້ງ	Higher secondary level	Th.rooms	1.4	3.0

ແຫລ່ງຂໍ້ມູນ: ກະຊວງສຶກສາ

Source: Ministry of Education

ຕາຕະລາງ 54 **Table 54 : Vocational education**

ອາຊີວະສຶກສາ

ລາຍການ	ຫົວໜວ່ຍ	Items	Unit	1999	2000
ຈຳນວນມະຫາວິທະຍາໄລ	**ແຫ່ງ**	**Number of University**	**places**	**1.0**	**1.0**
ນັກຮຽນ	ພ. ຄົນ	Students	Th.pers	7.4	9.2
ຄູສອນ	ພ. ຄົນ	Teachers	Th.pers	0.4	0.6
ຈຳນວນສະຖາບັນຊັ້ນສູງ	**ແຫ່ງ**	**Number of Institutes**	**places**	**5.0**	**5.0**
ນັກຮຽນ	ພ. ຄົນ	Students	Th.pers	4.7	5.1
ຄູສອນ	ພ. ຄົນ	Teachers	Th.pers	0.5	0.5
ຈຳນວນໂຮງຮຽນວິຊາ	**ແຫ່ງ**	**Number of technicals**	**places**	**20.0**	**20.0**
ສະເພາະຊັ້ນກາງ		**Secondary schools**			
ນັກຮຽນ	ພ. ຄົນ	Students	Th.pers	7.8	6.3
ຄູສອນ	ພ. ຄົນ	Teachers	Th.pers	0.7	0.6
ຈຳນວນໂຮງຮຽນວິຊາ	**ແຫ່ງ**	**Number of technicals**	**places**	**14.0**	**12.0**
ສະເພາະຊັ້ນຕົ້ນ		**first schools**			
ນັກຮຽນ	ພ. ຄົນ	Students	Th.pers	2.2	2.7
ຄູສອນ	ພ. ຄົນ	Teachers	Th.pers	0.2	0.2

ແຫລ່ງຂໍ້ມູນ: ກະຊວງສຶກສາ

Source: Ministry of Education

ສາທາລະນະສຸກ

PUBLIC HEALTH

ຕາຕະລາງ 55 **Table 55 : Prophylactic and therapeutic establisment**

ພື້ນຖານປ້ອງກັນພະຍາດ ແລະ ການປິ່ນປົວ

ລາຍການ	ຫົວຫນວ່ຍ	Item	Unit	1999	2000
ພື້ນຖານປ້ອງກັນພະຍາດ	ແຫ່ງ	**Prophylactic total**	**Places**	**681.0**	**681.0**
ໃນນັ້ນ:		**thereof:**			
ໂຮງຫມໍສູນກາງ(ນັບທັງສູນປິ່ນປົວ)	ແຫ່ງ	Central hospitals	Places	8.0	8.0
ໂຮງຫມໍແຂວງ	ແຫ່ງ	Provincial hospitals	Places	18.0	18.0
ໂຮງຫມໍເມືອງ	ແຫ່ງ	District hospitals	Places	122.2	122.0
ສຸກສາລາ	ແຫ່ງ	Sud.district dispensaries	Places	533.0	533.0
ການປິ່ນປົວພະຍາດ		**Therapeutic establishement**			
ໃນນັ້ນ:		**thereof:**			
ຄົນເຈັບນອນໂຮງຫມໍ	ພ.ເທື່ອຄົນ	Number of patients in hospital	Th. Times	585.0	183.0
ສະເລັ່ຍວັນນອນໂຮງຫມໍ	ວັນ	Average days staying in hospita	days	4.0	4.8

ຫມາຍເຫດ: ໂຮງຫມໍແຂວງແມ່ນນັບທັງໂຮງຫມໍພາກທີ່ຕັ້ງຢູ່ແຂວງ

Remark :Provincial hospital are included regional hospital located at provinces .

ແຫລ່ງຂໍ້ມູນ: ກະຊວງສາທາລະນະສຸກ

Source : Ministry of Health.

ຕາຕະລາງ 56 **Table 56 : Number of beds**

ຈຳນວນຕຽງຄົນເຈັບ

ລາຍການ	ຫົວຫນວ່ຍ	Items	Unit	1999	2000
ລວມ:	**ຕຽງ**	**Total**	**beds**	**6384.0**	**6321.0**
ໂຮງຫມໍສູນກາງ(ນັບທັງສູນປົ້ນປ້ວ	ຕຽງ	Central hospitals	beds	858.0	858.0
ໂຮງຫມໍແຂວງ	ຕຽງ	Provincial hospita	beds	1935.0	1872.0
ໂຮງຫມໍເມືອງ	ຕຽງ	District hospital	beds	2350.0	2350.0
ສຸກສາລາ	ຕຽງ	dispensaries	beds	1241.0	1241.0

ຫມາຍເຫດ: ຈຳນວນຕຽງນອນຂອງໂຮງຫມໍແຂວງ ແມ່ນນັບທັງຕຽງນອນຂອງໂຮງຫມໍພາກທີ່ຕັ້ງຢູ່ແຂວງ

Remark : The beds of provincial hospitals are included the number of regional hospitals located at provinces .

ແຫລ່ງຂໍ້ມູນ: ກະຊວງສາທາລະນະສຸກ

Source : Ministry of Public Health

ຕາຕະລາງ 57 **Table 57 : Number of pratitioners**

ຈຳນວນພະນັກງານແພດ

ລາຍການ	ຫົວຫນວ່ຍ	Item	Unit	1999	2000
ລວມ:	**ພ. ຄົນ**	**Total :**	**Th.pers**	**11.0**	**11.4**
ເຫນືອຊັ້ນສູງ	ພ. ຄົນ	Specialist persona	Th.pers	0.2	0.2
ຊັ້ນສູງ	ພ. ຄົນ	High level person	Th.pers	1.7	1.8
ຊັ້ນກາງ	ພ. ຄົນ	Midle level persor	Th.pers	3.6	3.8
ຊັ້ນຕົ້ນ	ພ. ຄົນ	Low level persona	Th.pers	5.5	5.6

ແຫລ່ງຂໍ້ມູນ: ກະຊວງສາທາລະນະສຸກ

Source : Ministry of Public Health.

ວັດທະນະທຳ

CULTURE

ຕາຕະລາງ 58 Table 58

ການພິມປຶ້ມ ແລະ ວາລະສານ ຈຳນວນຫໍພິພິດທະພັນ, ຫອ້ງວາງສະແດງ ແລະ ຫອ້ງສະມຸດ

Books , newspaper and journals published . Number of museums, exhibition rooms and public libraries.

ລາຍການ	ຫົວຫນວ່ຍ	Item	Unit	1999	2000
ໂຮງພິມ	**ແຫ່ງ**	**Printing office**	**Places**	**34**	**40**
ໃນນັ້ນ:		there of:			
ສູນກາງ	ແຫ່ງ	Central management	Places	08	29
ທອ້ງຖິ່ນ	ແຫ່ງ	Local management	Places	26	11
ສຳນັກງານວາລະສານ	**ແຫ່ງ**	**Journal Office**	**Places**	**36**	**39**
ໃນນັ້ນ:		there of:			
ສູນກາງ	ແຫ່ງ	Central management	Places	29	31
ທອ້ງຖິ່ນ	ແຫ່ງ	Local management	Places	07	08
ປຶ້ມທຸກຊະນິດ	ພ.ຫົວ	Books	Th.copies	1,462	2,500
ຫັນງສືພິມ	ພ.ສະບັບ	Newspapers	Th.units	1 2,681	4,959
ວາລະສານ	ພ.ສະບັບ	Journals	Th.units	103	72
ຫໍພິພິດຕະພັນ	ແຫ່ງ	Museums	Places	13	14
ຫໍວາງສະແດງ	ແຫ່ງ	Exhibition rooms	Places	10	18
ຈຳນວນຫອ້ງສະມຸດ	ແຫ່ງ	Number of libraries	Places	107	120
ຈຳນວນປຶ້ມໃນຫອ້ງສະມຸດ	ພ.ຫົວ	Number of books in library	Th.units	273	250
ຈຳນວນຄົນເຂົ້າອ່ານປຶ້ມ	ພ.ເທື່ອຄົນ	Number of readers	Th.time-pers	17	25
ຕູ້ສະມຸດເຄື່ອນທີ່	ຫນວ່ຍ	Travelling libraries	Units	3,933	5,734

ແຫ່ງຂໍ້ມູນ : ກະຊວງຖະແຫລງຂ່າວ ແລະ ວັດທະນະທຳ

Source : Ministry of Information and Culture

ຕາຕະລາງ 59 ຈຳນວນວິທະຍຸກະຈາຍສຽງ ແລະ ໂທລະພາບ

Table 59 : Radio and Television broadcasting transmitters

ລາຍການ	ຫົວໜ່ວຍ	Items	Unit	1999	2000
ຈຳນວນສະຖານີວິທະຍຸກະຈາຍສຽງ	ແຫ່ງ	Number of radio transmitter	places	15	29
ໃນນັ້ນ:		there of:			
ສູນກາງ	ແຫ່ງ	Central	places	3	3
ທອ້ງຖິ່ນ	ແຫ່ງ	Local	places	12	26
ຈຳນວນລະບົບ ໂທລະໂຄ່ງ	ແຫ່ງ	Number of officical anouncement systems	places	…	…
ຈຳນວນສະຖານີ ໂທລະພາບ	ແຫ່ງ	Television broadcasting transmitter	places	20	26
ໃນນັ້ນ:		there of:			
ສູນກາງ	ແຫ່ງ	Central	places	5	3
ທອ້ງຖິ່ນ	ແຫ່ງ	Local	places	15	23

ແຫລ່ງຂໍ້ມູນ : ກະຊວງຖະແຫລງຂ່າວ ແລະ ວັດທະນະທຳ

Source : Ministry of Information and Culture.

ຕາຕະລາງ 60 ຈຳນວນໜ່ວຍ ສິລະປະວັນນະຄະດີ

Table 60 : Number of professional artist groups

ລາຍການ	ຫົວໜ່ວຍ	Items	Unit	1999	2000
ຈຳນວນໜ່ວຍສິນລະປະ ວັນນະຄະດີອາຊີບລວມ	ໜ່ວຍ	Number of professional artist groups	Groups	14	17
ໃນນັ້ນ:		there of:			
ສູນກາງ	ໜ່ວຍ	Central management	Groups	6	6
ທອ້ງຖິ່ນ	ໜ່ວຍ	Local management	Groups	8	11

ແຫລ່ງຂໍ້ມູນ : ກະຊວງຖະແຫລງຂ່າວ ແລະ ວັດທະນະທຳ

Source : Ministry of Information and Culture.

ການທ່ອງທ່ຽວ

TOURISM

ຕາຕະລາງ 61 **Table 61 : Number of Tourists by contir**

ຈຳນວນນັກທອ່ງທ່ຽວແບ່ງຕາມທະວີບ

ຫົວໜ່ວຍ :ຄົນ Unit : Persons

ຊື່ປະເທດ		**Name of countries**	1999	2000
I.	**ທະວີບອາຊີປາຊິຟິກ**	**Asia & Pacific**	**510 703**	**604 254**
1	ບຣູ າຍ	Brunei	704	531
2	ອິ ໂດເນເຊຍ	Indonesia	2 384	2 403
3	ມາເລເຊຍ	Malaysia	4 485	4 211
4	ພະມ້າ	Myanmar	3 186	2 086
5	ຟິລິບປິນ	Philippines	3 091	3 452
6	ສິງກະ�โປ	Singapore	2 690	2 514
7	ໄທ	Thailand	356 105	442 564
8	ຫວຽດນາມ	Vietnam	71 748	68 751
9	ອົດສະຕຣາລີ	Australia	10 789	10 168
10	ກຳປູເຈຍ	Cambodia	1 902	1 841
11	ຈີນ	China	20 269	28 215
12	ອິນເດຍ	India	6 533	3 309
13	ຍີ່ປຸ່ນ	Japan	14 860	20 687
14	ເກົາຫລີ	Korea	3 786	4 944
15	ນິວຊີແລນ	Newzealand	2 117	3 385
16	ໄຕ້ຫວັນ	Taiwan	2 801	2 940
17	ປະເທດອື່ນໆ	Others	3 253	2 253
II.	**ທະວີບເອີຣົບ**	**Europe**	**68 565**	**86 462**
1	ອົດສະເຕຣຍ	Austria	478	1 375
2	ເບ ຢັ່ມ	Belgium	3 157	3 363
3	ແດ ນາກ	Danmark	2 015	2 855
4	ຟິ ແລນ	Finland	1 434	1 772
5	ຝຣັ່ງ	France	19 960	24 534
6	ເຍຊະມັນ	Germany	9 263	11 580
7	ເກັຣກ	Greece	149	139
8	ອີຕາລີ	Italy	3 258	4 061
9	ເ ເທີແລນ	Netherlands	3 686	5 035
10	ນອກແວ	Norway	1 168	1 506

(ຍັງມີຕໍ່) (continued)

ຕາຕະລາງ 61 ຈຳນວນນັກທອ່ງທ່ຽວແບ່ງຕາມທະວີບ **Table 61 : Number of Tourists by contir**

ຫົວໜ່ວຍ :ຄົນ Unit : Persons

ຊື່ປະເທດ		**Name of countries**	1999	2000
11	ຣັດເຊຍ	Russia	2 258	2 415
12	ສະເປນ	Spain	435	753
13	ສະວີເດັນ	Sweden	3 888	3 986
14	ສະວິດສະແລນ	Switzerland	2 974	3 305
15	ອັງກິດ	United Kingdom	12 298	15 204
16	ປະເທດອື່ນໆ	Others	2 144	4 579
III.	**ທະວີບອາເມລິກາ**	**America**	**31 780**	**42 111**
1	ກາ ດາ	Canada	6 355	8 330
2	ອາເມລິກາ	USA	24 672	32 869
3	ປະເທດອື່ນໆ	Others	735	912
IV.	**ທະວີບອາຟຣິກກາ ແລະ ອື່ນໆ**	**Africa & Other**	**3 231**	**4 381**
1	ອິດສະລະແອນ	Israel	2 191	3 241
2	ປະເທດອື່ນໆ	Others	1 040	1 140
	ລວມ	**Total**	**614 279**	**737 208**

ແຫລ່ງຂໍ້ມູນ : ອົງການທ່ອງທ່ຽວແຫ່ງຊາດ

Source : National Tourism Authority of Lao P.D.R

ຂໍ້ມູນສາກົນ

INTERNATIONAL DATA

ຫົວໜ່ວຍ: ລ້ານຄົນ Unit: Mill.persons

ຊື່ປະເທດ	Countries	1997	1998
ລາວ	Lao.P.D.R	4.8	4.9
ຫວຽດນາມ	Vietnam	76.4	77.6
ໄທ	Thailand	59.7	61
ມາເລເຊຍ	Malasia	21.0	22.2
ຟິລິປິນ	Philippines	71.4	72.9
ອິນໂດເນເຊຍ	Indonesia	203.4	206.3
ຈີນ	China	1244.2	1,257
ອິນເດຍ	India	966.2	962.2

ແຫລ່ງຂໍ້ມູນ: ປື້ມສັງເກດຕີລາຄາພົນລະເມືອງໂລກ 1999

Source: World Population Monitoring

ຕາຕະລາງ 63: ດັດຊະນີລາຄາການຊົມໃຊ້ (ເດືອນ 12,1990=100)

Table 63: Consumer price inde (December 1990=100)

ຊື່ປະເທດ	Countries	1997	1998
ລາວ	Lao P.D.R	143.0	345.4
ພະມ້າ	Myanmar	498.1	...
ໄທ	Thailand	141.2	152.7
ມາເລເຊຍ	Malasia	129	135.8
ຟິລິປິນ	Philippine	186.7	203.4
ອິນໂດເນເຊຍ	Indonesia	176.2	...
ຈີນ	China	...	...
ອິນເດຍ	India	194.9	229.2

ແຫລ່ງຂໍ້ມູນ: ປະມວນສະຖິຕິແຮງງານ 2000-1

Source: Bulletin of Labour Statistics 200

ຫມາຍເຫດ: ສຳລັບລາວແມ່ນເອົາເດືອນ12,1990=100

Remark: For Lao P.D.R was December,1

ຕາຕະລາງ 64: ຫນີ້ຕ່າງປະເທດ Table 64: External debt

ຫົວຫນ່ວຍ: ລ້ານໂດລ້າສະຫະລັດ Unit: Mil.$ US

ຊື່ປະເທດ	Countries	1997	1998
ລາວ	Lao P.D.R	2,319.9	2,437.0
ຫວຽດນາມ	Vietnam	21,629.3	22,359.0
ໄທ	Thailand	93,415.7	86,172.0
ມາເລເຊຍ	Malasia	47,228.2	44,773.0
ຟິລິບປິນ	Philippine	45,433.3	47,817.0
ອິນໂດເນເຊຍ	Indonesia	136,173.5	150,875.0
ຈີນ	China	146,697.0	154,599.0
ອິນເດຍ	India	94,404.2	98,232.0

ແຫລ່ງຂໍ້ມູນ: ປື້ມບົດລາຍງານການພັດທະນາຊັບພະຍາກອນມະນຸດ ປີ 1999-2000

source: Human Development Report 1999-2000

ຕາຕະລາງ 65: ອັດຕາເພີ້ມຂອງຍອດຜະລິດຕະພັນພາຍໃນ Table 65: Growth rate of real GDP

ຫົວຫນ່ວຍ: ເປີເຊັນ Unit: Percent

ຊື່ປະເທດ	Countries	1998	1999
ລາວ	Lao P.D.R	4	5.2
ຫວຽດນາມ	Vietnam	5.8	4.8
ໄທ	Thailand	-10.2	4.2
ມາເລເຊຍ	Malasia	-7.5	5.4
ຟິລິປິນ	Philippine	-0.5	3.3
ອິນໂດເນເຊຍ	Indonesia	-13.7	0.2
ຈີນ	China	7.8	7.1
ອິນເດຍ(ແດນລີ)	India(Delhi)	6.8	6.4

ແຫລ່ງຂໍ້ມູນ: ປື້ມເກັບກຳສະຖິຕິຂອງບັນດາປະເທດອາຊີ ແລະປາຊີຟິກ 2000

Source: Statistical Indicators for Asia and the Pacific 2000

ຕາຕະລາງ 66: ການຄ້າຂາເຂົ້າ-ຂາອອກ ແບ່ງຕາມປະເທດ

Table 91: Import (C.I.F) and Export (F.O.B) by country

ຫົວໜ່ວຍ: ລ້ານໂດລ້າສະຫະລັດ

Unit: Mil.$ US

ຊື່ປະເທດ	ປະເພດ ຂອງ ການຄ້າ	Countries	Type of trade	1998	1999
ລາວ	ຂາເຂົ້າ	Lao P.D.R	Imp.	553.00	311.00
	ຂາອອກ		Exp.	370.00	525.00
	ດຸນການຄ້າ		Bal.	-183	-214
ຈີນ	ຂາເຂົ້າ	China	Imp.	140,305.00	165,788.00
	ຂາອອກ		Exp.	183,589.00	195,150.00
	ດຸນການຄ້າ		Bal.	43,274.00	29,362.00
ຍີປຸ່ນ	ຂາເຂົ້າ	Japan	Imp.	280,618.00	310,012.00
	ຂາອອກ		Exp.	388,117.00	417,623.00
	ດຸນການຄ້າ		Bal.	107,499.00	107,611.00
ປາກິດສະຖານ	ຂາເຂົ້າ	Pakistan	Imp.	9,315.00	10,159.00
	ຂາອອກ		Exp.	8,501.00	8,383.00
	ດຸນການຄ້າ		Bal.	-814.00	-1,776.00
ຮົງກົງ	ຂາເຂົ້າ	Hongkong	Imp.	184,503.00	179,520.00
	ຂາອອກ		Exp.	173,990.00	173,885.00
	ດຸນການຄ້າ		Bal.	-10,513.00	-5,635.00
ສິງກະ�โป	ຂາເຂົ້າ	Singapore	Imp.	104,728.00	111,062
	ຂາອອກ		Exp.	109,905.00	114,691
	ດຸນການຄ້າ		Bal.	5,277.00	3,629.00

ແຫລ່ງຂໍ້ມູນ: ປື້ມເກັບກຳສະຖິຕິສຳຫລັບປະເທດອາຊີປາຊີຟິກ. ເດືອນ 12, 1999-2000.

Source: Statistics Indicators For Asia and the Pacific, December 1999-2000.

==========

ສະຖິຕິປະຈຳປີ 2000

Statistical Yearbook 2000

ສູນສະຖິຕິແຫ່ງຊາດ,
ຄະນະກຳມະການແຜນການ ແລະການຮ່ວມມື
ຖະໜົນຫລວງພະບາງ,
ນະຄອນຫລວງວຽງຈັນ, ສປປ ລາວ
ໂທ: (856) 021 214740, 242023
ແຟັກ: (856) 021 219129, 242022, 216659
E-mail: nscp@laotel.com

National Statistical Center,
Committee for Planning and Cooperation
Luang Prabang Road,
Vientiane Capital. Lao PDR
Tel: (856) 021 214740, 242023
Fax: (856) 021 219129, 242022, 216659
E-mail: nscp@laotel.com

==========